

福岡県 農業用ため池 位置図

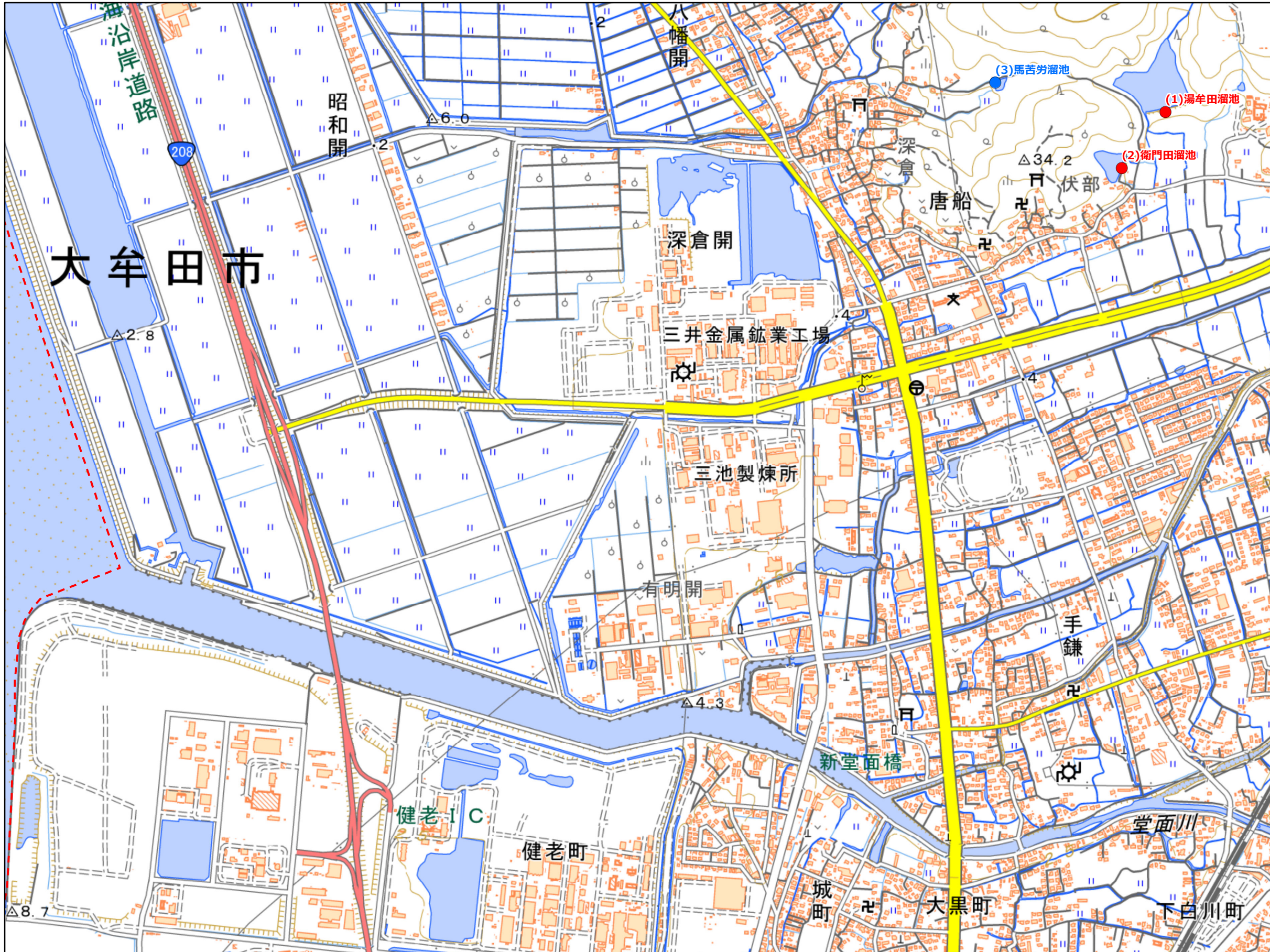
大牟田市 C3

1:10,000



- 防災重点農業用ため池
- その他農業用ため池
- - - 行政界

| NO | コード番号 | 名称 | 総貯水量 (千m ³) | 堤高 (m) | 堤頂長 (m) |
|-----|-----------|-------|----------------------------|-----------|------------|
| (1) | 40202029 | 湯牟田溜池 | 39.0 | 6.0 | 124.0 |
| (2) | 40202030 | 衛門田溜池 | 17.0 | 7.0 | 75.0 |
| (3) | 402020103 | 馬苦劣溜池 | 0.7 | 3.4 | 20.0 |

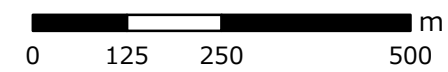


令和3年3月 水土里ネット福岡作成

【連絡先】

大牟田市 農林水産課 TEL : 0944-41-2754

「この地図は、国土地理院長の承認を得て、同院発行の電子地形図25000を複製したものである。(承認番号 令元情複、第537号)」



福岡県 農業用ため池 位置図

大牟田市 C4

1:10,000



- 防災重点農業用ため池
- その他農業用ため池
- - - 行政界



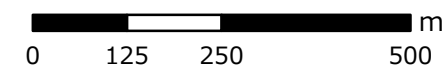
| NO | コード番号 | 名称 | 総貯水量 (千m3) | 堤高 (m) | 堤頂長 (m) |
|------|----------|---------|---------------|-----------|------------|
| (1) | 40202027 | 望谷溜池 | 17.0 | 4.8 | 73.0 |
| (2) | 40202028 | 道米来第二溜池 | 14.0 | 5.1 | 97.0 |
| (3) | 40202038 | 星塚溜池 | 21.0 | 6.5 | 74.0 |
| (4) | 40202039 | 長浦溜池 | 29.0 | 9.3 | 133.0 |
| (5) | 40202040 | 六月溜池 | 8.7 | 6.0 | 74.0 |
| (6) | 40202041 | 庵の浦溜池 | 16.0 | 6.5 | 64.0 |
| (7) | 40202042 | 辻ノ浦溜池 | 15.0 | 5.5 | 100.0 |
| (8) | 40202044 | 冷水第二溜池 | 17.0 | 7.3 | 117.0 |
| (9) | 40202098 | 道米来第一溜池 | 2.0 | 5.0 | 38.0 |
| (10) | 40202105 | 清蓮塚溜池 | 2.9 | 3.6 | 41.0 |
| (11) | 40202106 | 柿又溜池 | 2.8 | 3.6 | 50.0 |
| (12) | 40202109 | 冷水第一溜池 | 3.0 | 5.0 | 34.0 |
| (13) | 40202111 | 羽山溜池 | 4.2 | 3.7 | 50.0 |
| (14) | 40202112 | 釜蓋溜池 | 1.2 | 2.9 | 35.0 |
| (15) | 40202118 | 兎谷第一溜池 | 3.0 | 3.0 | 45.0 |
| (16) | 40202139 | 運輸溜池 | 0.7 | 2.6 | 39.0 |
| (17) | 40202143 | 小坂溜池 | 0.3 | 1.6 | 30.0 |

令和3年3月 水土里ネット福岡作成

「この地図は、国土地理院長の承認を得て、同院発行の電子地形図25000を複製したものである。(承認番号 令元情複、第537号)」

【連絡先】

大牟田市 農林水産課 TEL : 0944-41-2754



福岡県 農業用ため池 位置図

大牟田市 C5

1:10,000



- 防災重点農業用ため池
- その他農業用ため池
- - - 行政界

| NO | コード番号 | 名称 | 総貯水量 (千m3) | 堤高 (m) | 堤頂長 (m) |
|-----|-----------|--------|---------------|-----------|------------|
| (1) | 402020037 | 妙見溜池 | 37.0 | 8.0 | 125.0 |
| (2) | 402020004 | 焼石溜池 | 10.2 | 6.8 | 28.0 |
| (3) | 402020005 | 大平第二溜池 | 12.6 | 5.9 | 64.0 |
| (4) | 402020074 | 大平第一溜池 | 2.2 | 4.8 | 31.0 |
| (5) | 402020076 | 藤ヶ元溜池 | 3.3 | 3.3 | 59.0 |
| (6) | 402020104 | 新溜池 | 4.6 | 6.0 | 85.0 |



令和3年3月 水土里ネット福岡作成

「この地図は、国土地理院長の承認を得て、同院発行の電子地形図25000を複製したものである。(承認番号 令元情複、第537号)」

【連絡先】

大牟田市 農林水産課 TEL: 0944-41-2754

