

災害はいつ起こるかわかりません。日ごろからハザードマップで自分が暮らしているまちの危険性を確認しましょう。



ヒナンのココロエ

ポイント①
自分の命は自分で守る
避難のタイミングや移動の方法などは、それぞれ状況によって異なります。まずは情報を集めて周囲の状況を確認して、適切に避難しましょう。

ポイント②
非常用持出袋を準備する
避難時に必要な最低限のものはリュックなどに入れて、すぐに持ち出すことができる場所に用意しておきましょう。

ポイント③
早めの避難を心がける
異変や身の危険を感じたときは市役所からの避難勧告などの避難情報を待たず、早めに避難しましょう。

ポイント④
隣近所に声をかける
避難時には、隣近所に声をかけ、一緒に避難するようにしましょう。

災害情報の収集

市役所からの情報

愛情ねっと
防災・防犯・火災・徘徊などの情報を配信します。
右のQRコードから登録できます




災害自動音声ダイヤル
防災行政無線・広報車の放送が確認できます。
TEL 0800-805-1407
(通話料は無料です。)

●災害情報テレホン
避難所開設・避難情報を電話で案内します。

●災害情報FAX
避難所開設・避難情報をFAXで送信します。
登録申込みは、市ホームページや公共施設にある申込書を防災対策室へお送りください。


気象などの情報

防災メールまもるくん
福岡県が提供しているメール配信情報です。
大雨や洪水の気象情報、河川の水位情報が受信できます。
上のQRコードから登録できます。



福岡管区気象台ホームページ
気象レーダーや雨量、地震、津波などの情報を見ることができます。
<https://www.jma-net.go.jp/fukuoka/>

FMたんと (79.3MHz)
地域に密着したコミュニティFM局です。避難所の開設や避難情報が放送されます。災害時には、レポーターが市役所からリアルタイムの情報を放送することもあります。災害が起きたらFMたんとをお聞き下さい。



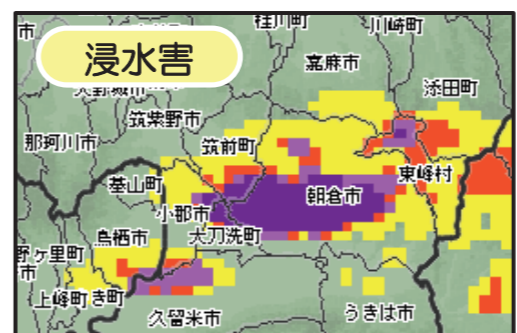
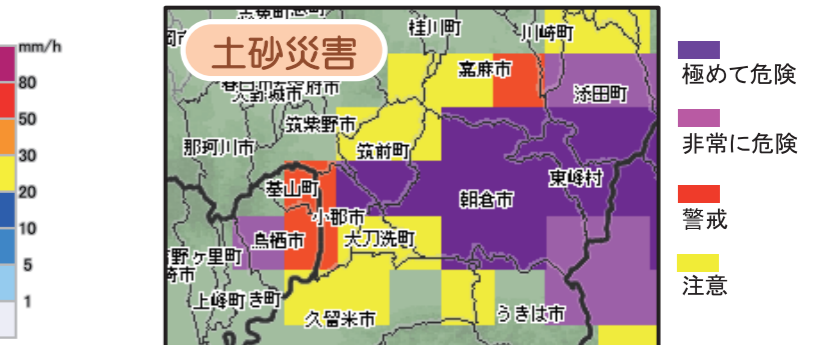
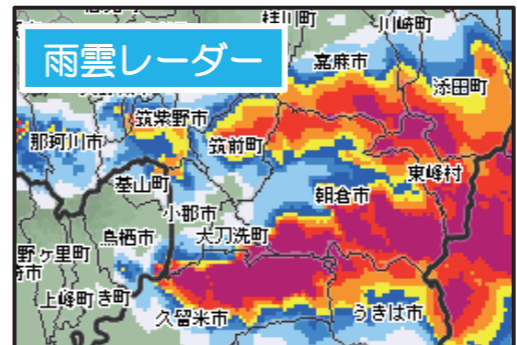
避難の警戒レベル

警戒レベル	危険度	大牟田市が発令する避難情報		気象庁が発表する気象情報	
		避難情報	避難情報	気象情報	気象情報
1	低	災害への心構え 大雨の可能性が高まる		早期注意情報	
2	中	避難行動の確認 災害発生のおそれが高まる		大雨注意報 高潮注意報	洪水注意報
3		支援が必要な人の避難開始(他の人は避難準備) 重大な災害のおそれが高まる	避難準備・高齢者等避難開始	大雨警報 高潮注意報	洪水警報
4	高	全員避難 重大な災害がいつ起きてもおかしくない	避難勧告 避難指示(緊急)	土砂災害警戒情報 高潮警報	記録的短時間大雨情報
5		命を守るための最善の行動をとる これまでに経験したことのない異常事態	災害発生	大雨特別警報	

※避難情報は、気象情報を参考とし、大牟田市が発令する情報です。

雨雲レーダーや警報の危険度分布

福岡管区気象台ホームページでは、降雨の予想や土砂災害、浸水害、洪水の危険度を見ることができます。



川の防災情報

雨量観測所の雨量、水位などが確認できます。
<https://www.river.go.jp/portal/#89>