

警報等の発令に伴う消防団の対応について

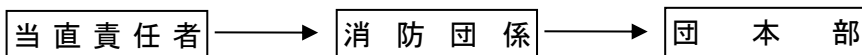
第1配備（レベル2注意報発令）

防災対策室において体制の協議（※現時点では消防団の参集なし。）

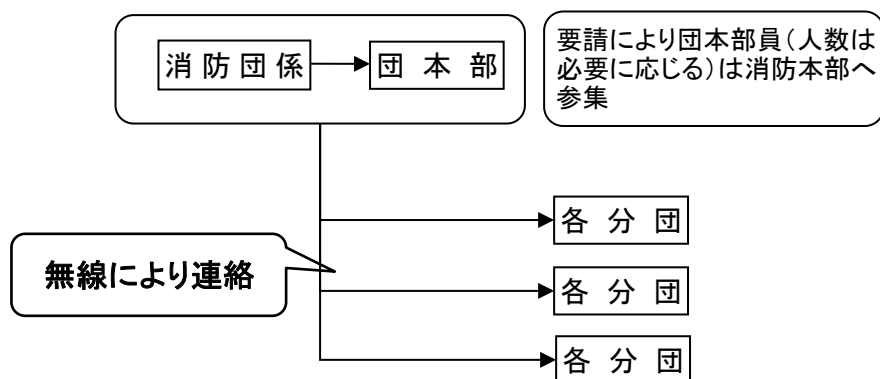
※警報発令時の体制の確認を行う。

※警報発令時に対応できるよう各分団は無線交信の準備を行う。

第2配備（レベル3警報発令）



※具体的な消防団への指示の流れ



※各分団は団本部の指示により格納庫へ必要人数を参集させ水防活動に当たる。
なお、地域からの警戒要請などがあった場合は、必ず団本部へ報告し、その指示のもと水防活動に当たること。


※指定避難所開設の要請があった場合は随時無線にて連絡する。

第3配備

本部3階団長室に対策本部を設置し、各分団への指示を行う

団本部員は市災害対策本部へ出向中の消防本部員と無線等を活用し情報を共有する。

【無線呼出し名称】



第4配備

全団員の出動及び地域住民の協力を要請

【連絡先】

防災危機管理室 : 41-2894

市消防本部 : 53-3521

配備体制（警備対策 2 部）

団本部配備体制

市役所水防本部体制			
第 1 配備	第 2 配備	第 3 配備	第 4 配備
(情報収集体制)	(水防本部)	(災害対策本部)	
消防団体制（警備対策 2 部）			
第 1 配備	第 2 配備	第 3 配備	第 4 配備
(注意報発令) 参集なし ※警報発令時の団本部 内の対応を電話確認す る。 警報発令時の連絡体制 は下記のとおり。 <div style="border: 1px solid black; padding: 5px; width: fit-content; margin: 0 auto;"> 当直責任者 ↓ 団 係 ↓ 団本部 </div> ※注意報発令時、各分 団は無線交信の準備を 行う。	(警報発令) 団長 (副団長) 警備班 警備班長 (副団長) (各分団) 庶務班 庶務班長 (副団長) (消防団係 1 名)	団長 (副団長) 警備班 警備班長 (副団長) (副団長) (各分団) 庶務班 庶務班長 (副団長) (副団長) (消防団係 3 名) 本部分団 (分団長) (副分団長)	団長 (副団長) 警備班 警備班長 (副団長) (副団長) (各分団) 庶務班 庶務班長 (副団長) (副団長) (消防団係 3 名) 本部分団 (分団長) (副分団長) (本部分団 2 名)
※団本部の指示により 第 2 配備体制（付表 4 - 2）をとるものとする。			

配備体制計画表（警備対策2部）

出 動 指 令		電 話 及 び 無 線 等								
配 備 体 制		第2配備				第3配備				第4配備
分団名	重要警戒地域	水防団待機水位で配備				はん濫注意水位で配備				はん濫危険水位で配備
		分 団			小 計	分 団			小 計	合 計
		指揮者	機関員	警戒員		指揮者	機関員	警戒員		
羽山台	堂面川	1	1	1	3	1	1	1	3	15
三 池	堂面川	1	1	1	3	2	2	2	6	20
高 取		※必要に応じ特命出場				2	2	2	6	20
白 川	堂面川	1	1	1	3	1	1	1	3	15
平 原		※必要に応じ特命出場				1	1	1	3	15
手 鎌	白銀川	1	1	1	3	5	5	5	15	60
	堂面川									
明 治	堂面川	1	1	1	3	1	1	1	3	15
中 友		※必要に応じ特命出場				1	1	1	3	15
大牟田中央	大牟田川	1	1	1	3	2	2	2	6	25
大 正		※必要に応じ特命出場				1	1	1	3	15
みなと	諏訪川	1	1	1	3	2	2	2	6	20
天 領	諏訪川	1	1	1	3	1	1	1	3	15
駛 馬	諏訪川	1	1	1	3	2	2	2	6	35
天の原		※必要に応じ特命出場				1	1	1	3	10
玉 川		※必要に応じ特命出場				4	4	4	12	30
倉 永	隈 川	1	1	1	3	4	4	4	12	30
上 内		※必要に応じ特命出場				5	5	5	15	30
吉 野	白銀川	1	1	1	3	3	3	3	9	30
銀 水	白銀川	1	1	1	3	3	3	3	9	38
総 計		3	3	3	9	15	15	15	45	128

※大規模災害発生時は、団員の全員出動及び地域住民の協力を要請する。

付表 4 - 3

水位情報周知河川（水防警報河川）警戒水位表

河川名	名称	種別	所在地	観測人	管轄分団	水位 (m)				過去最大水位の 発生日と水位 (m)
						水防団待機	はん濫注意	避難判断	はん濫危険	
堂面川	畔切橋	常時	大牟田市中白川町 3丁目 畔切橋橋脚	テレメーター	手鎌分団・明治分団	1.77	1.97	2.18	2.36	H28.6.22
					白川分団・三池分団 羽山台分団					2.64
諏訪川	臼井橋	常時	大牟田市臼井町 臼井橋橋脚	テレメーター	天領分団	2.11	2.20	3.06	3.20	H30.7.6
					みなと分団 駛馬分団					3.48

※ 上記水位情報周知河川（水防警報河川）の情報により、福岡県南筑後県土整備事務所から水防警報並びに避難判断水位到達情報が大牟田市水防本部に通報される。水防本部は第8章第1節の規定に基づき避難に関する勧告等を行う。

河川警戒水位表

河川名	名称	種別	所在地	観測人	管轄分団	水位 (m)			過去最大水位の 発生日と水位 (m)
						水防団待機	はん濫注意	はん濫危険	
隈川	干渡橋	普通 常時	大牟田市大字倉永 干渡橋下流右岸		倉永分団	0.90	1.20	1.80	H2.7.2 2.90
白銀川	忠屋橋	普通 常時	大牟田市大字手鎌 忠屋橋下流左岸		吉野分団 銀水分団 手鎌分団	1.10	1.40	2.20	S37.7.8 2.92
大牟田川	旭橋	普通 臨時	大牟田市泉町 旭橋橋脚		大牟田中央分団	2.00	2.60	3.30	S31.8.17 3.20

※大牟田川については、危機管理型水位計の設置に伴い水位観測人が廃止され、水位観測が必要な場合は、福岡県南筑後県土整備事務所
で対応予定。