

公共土木施設（道路）の復旧状況写真
大字上内地区（端ヶ浦北岩ヶ上線）

着工前



完成



公共土木施設（道路）の復旧状況写真
大字三池地区（三池四箇線）

着工前



完成




公共土木施設（橋梁）の復旧状況写真
大字岩本地区（板井橋）

着工前



完成



公共土木施設（橋梁）の復旧状況写真
大字岩本地区（高田橋）

着工前



完成




公共土木施設（河川）の復旧状況写真 大字上内地区（市営白銀川）

着工前



完成



公共土木施設（公園）の復旧状況写真
西宮浦町地区（宮浦公園墓地）

着工前



完成



農地の復旧状況写真
大字上内地区（農地：田）

着工前



農地の復旧状況写真
大字上内地区（農地：田）

完成



農地の復旧状況写真
大字上内地区（農地：田）

着工前



完成



農業用施設（頭首工）の復旧状況写真
大字岩本地区（久保田堰）

着工前



完成



農業用施設（頭首工）の復旧状況写真
大字手鎌地区（忠屋橋堰）

着工前



完成



農業用施設（ため池）の復旧状況写真
大字宮部地区（妙見堤）

着工前



完成



農業用施設（農道）の復旧状況写真
大字教楽来地区

着工前



完成



工事名
場所 釜路 3工区
竣工
No.1 ~ No.2

農業用施設（農道）の復旧状況写真
大字教楽来地区

着工前



左壁倒壊

完成



工事名
場所 道路 2工区
竣工

農業用施設（水路）の復旧状況写真
大字上内地区

着工前



(下流より撮影) →



完成



災害関連地域防災がけ崩れ対策事業 岬(a)地区

着工前



完成



災害関連地域防災がけ崩れ対策事業 萩尾地区

着工前

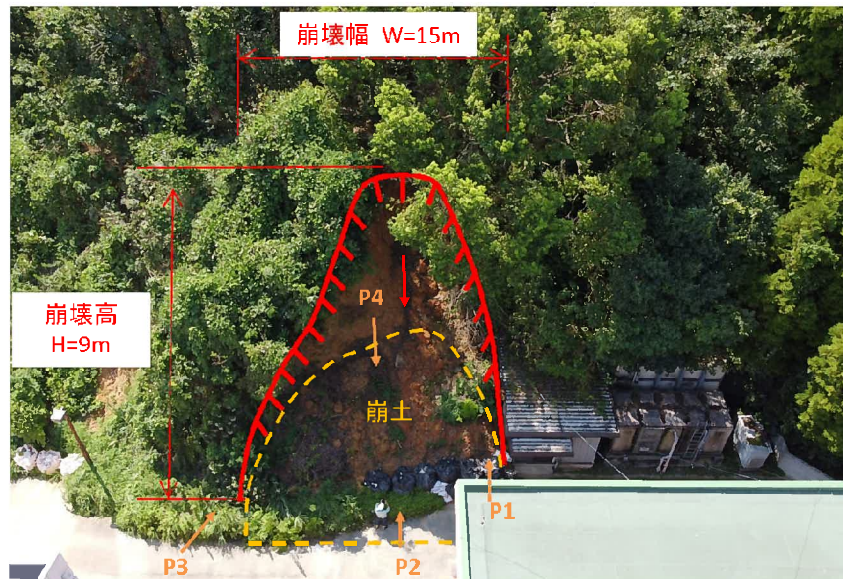


完成



災害関連地域防災がけ崩れ対策事業 今山(c)地区

着工前



完成



災害関連地域防災がけ崩れ対策事業 勝立(a)地区

着工前



完成

