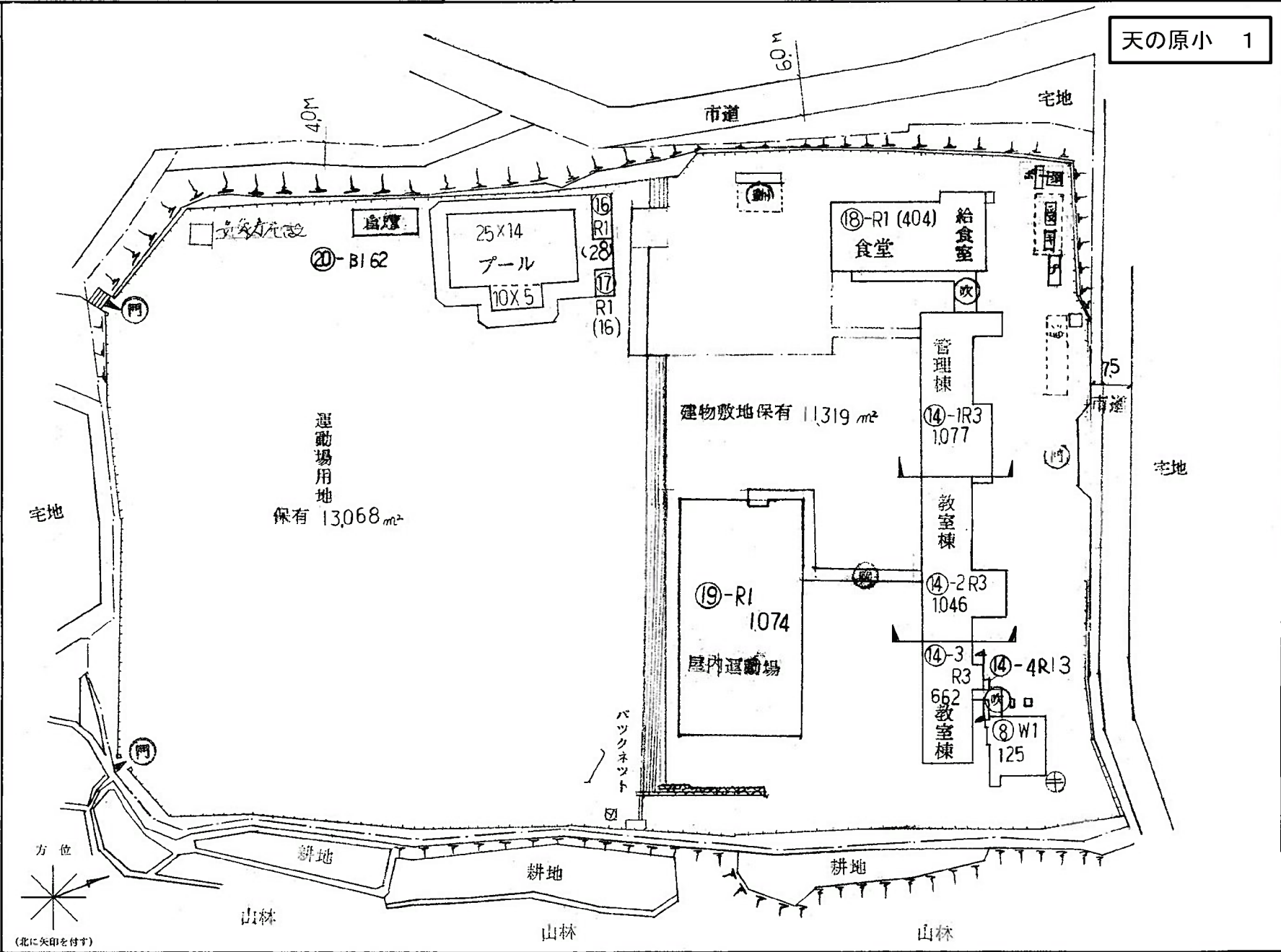


(令和 7 年度)

施設の配置図	縮尺	1/1000	10 20 30 m	学校名	天の原小学校	調査番号	(都道府県)	(市町村)	(学校)	整理番号	892
							4	02	02		

天の原小 1

- 凡例
- 建物
- ⊕ 未とりこわし建物
  - ⊗ 危険建物
  - ⊖ 借用建物
  - ⊙ 一時使用建物
  - ⊕ 屋外教育環境整備事業によるもの

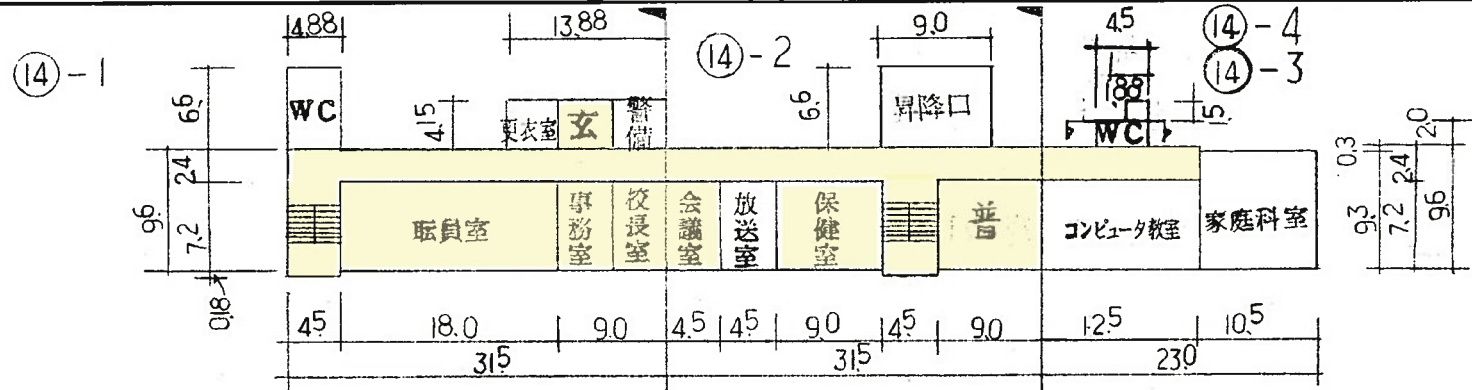


(令和 7 年度)

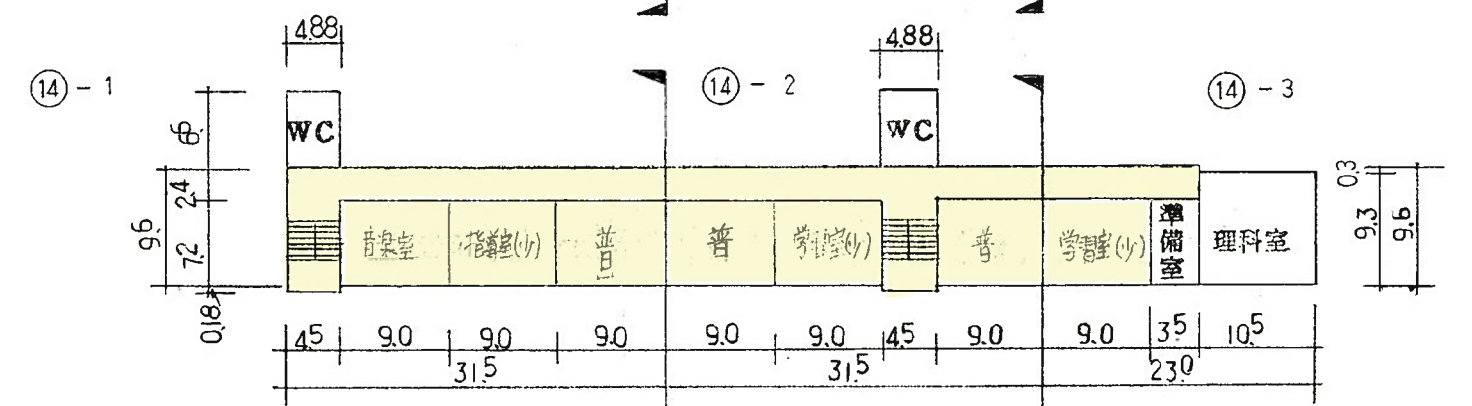
平面図	縮尺	1/600	5	10	20	学校名	天の原小学校	調査番号	(都道府県)	(市町村)	(学校)	整理番号	892
									40	20	20	70	8

天の原小 2

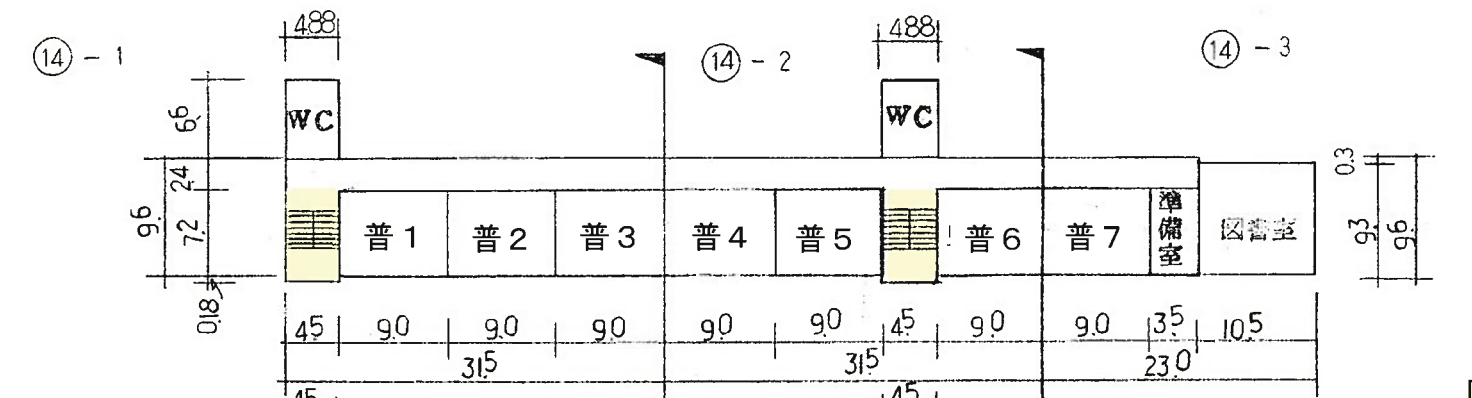
1 階



2 階



3 階



中4階



LED対応済み

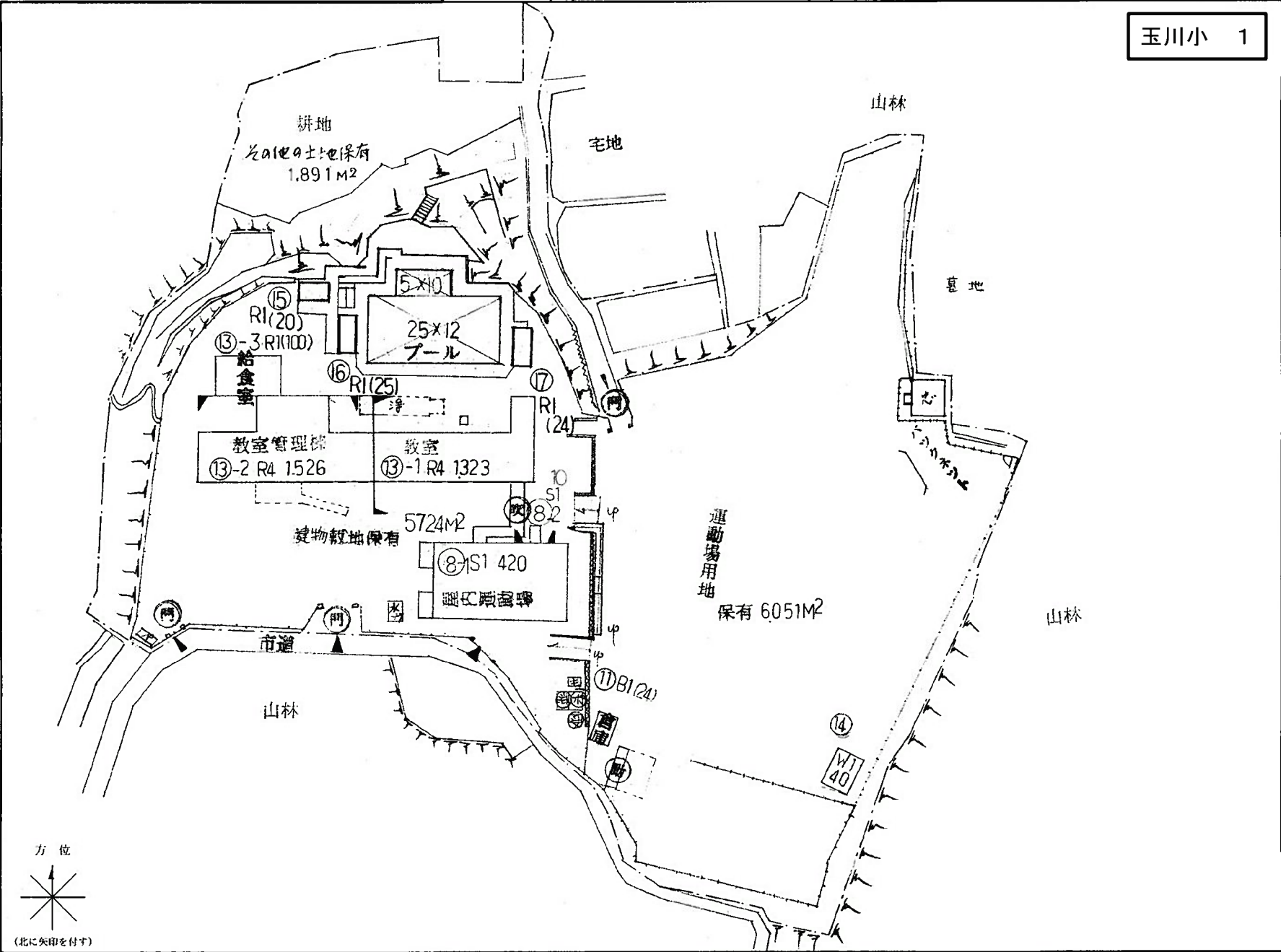


(令和 7 年度)

施設の配置図	縮尺	1/1000 10 20 30 m	学校名	玉川小学校	(都道府県)	(市町村)	(学校)	整理番号	894
					4	02	02		

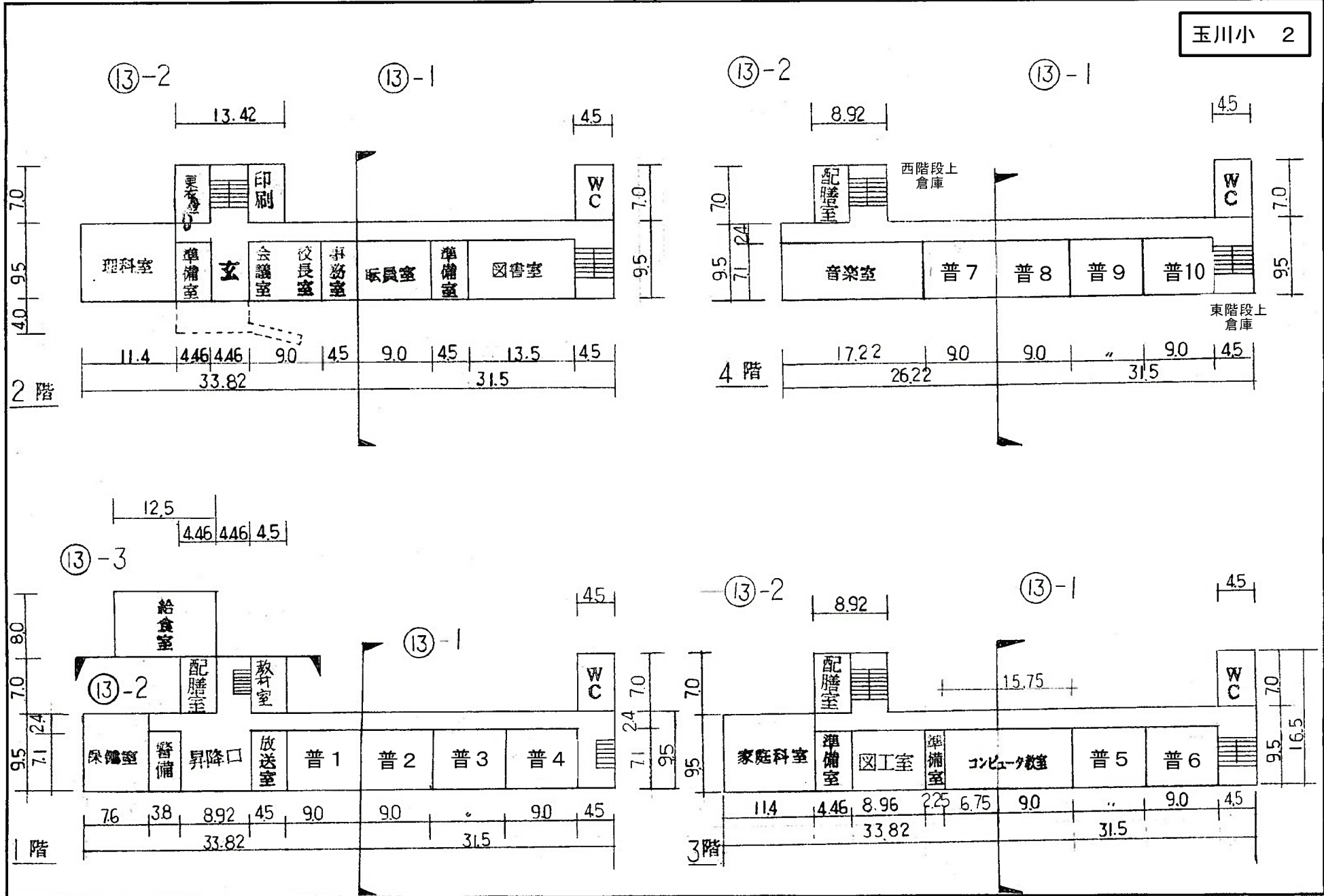
玉川小 1

- 凡例
- 建物
- ⑤ 未とりこわし建物
  - ⑥ 危険建物
  - ⑦ 借用建物
  - ⑧ 一時使用建物
  - ⑨ 屋外教育環境整備事業によるもの



(令和 7 年度)

玉川小 2



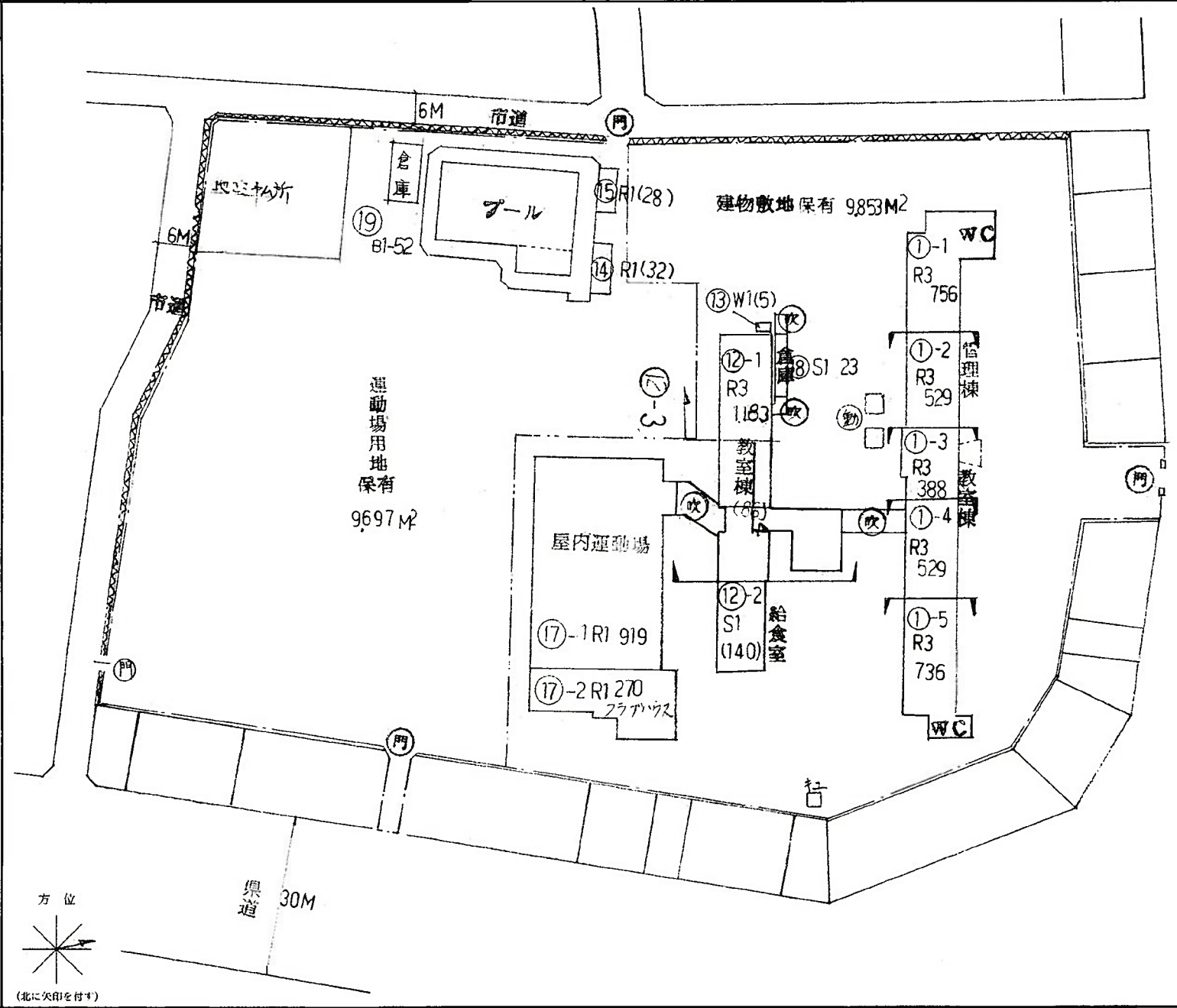


(令和 7 年度)

施設の配置図	縮尺	1/1000	20	30	m	学校名	大正小 学校				調査番号	(都道府県)	(市町村)	(学 校)	整理番号	896
							4	0	2	0		2	0	7		

大正小 1

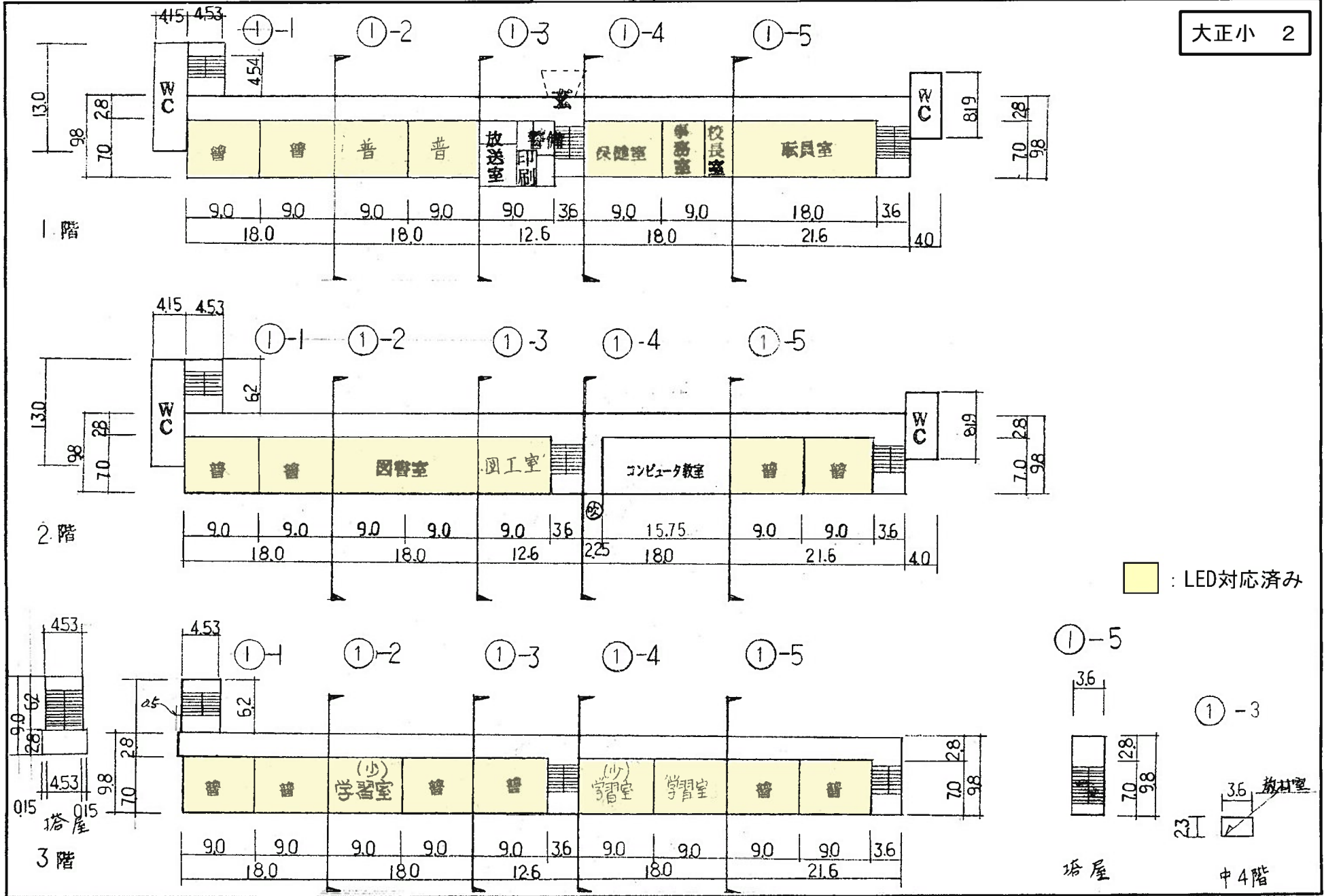
- 凡 例
- 建 物
- ⊙ 未とりこわし建物
  - ⊗ 危険建物
  - ⊕ 借用建物
  - ⊖ 一時使用建物
  - ⊗ 屋外教育環境整備事業によるもの



(令和 7 年度)

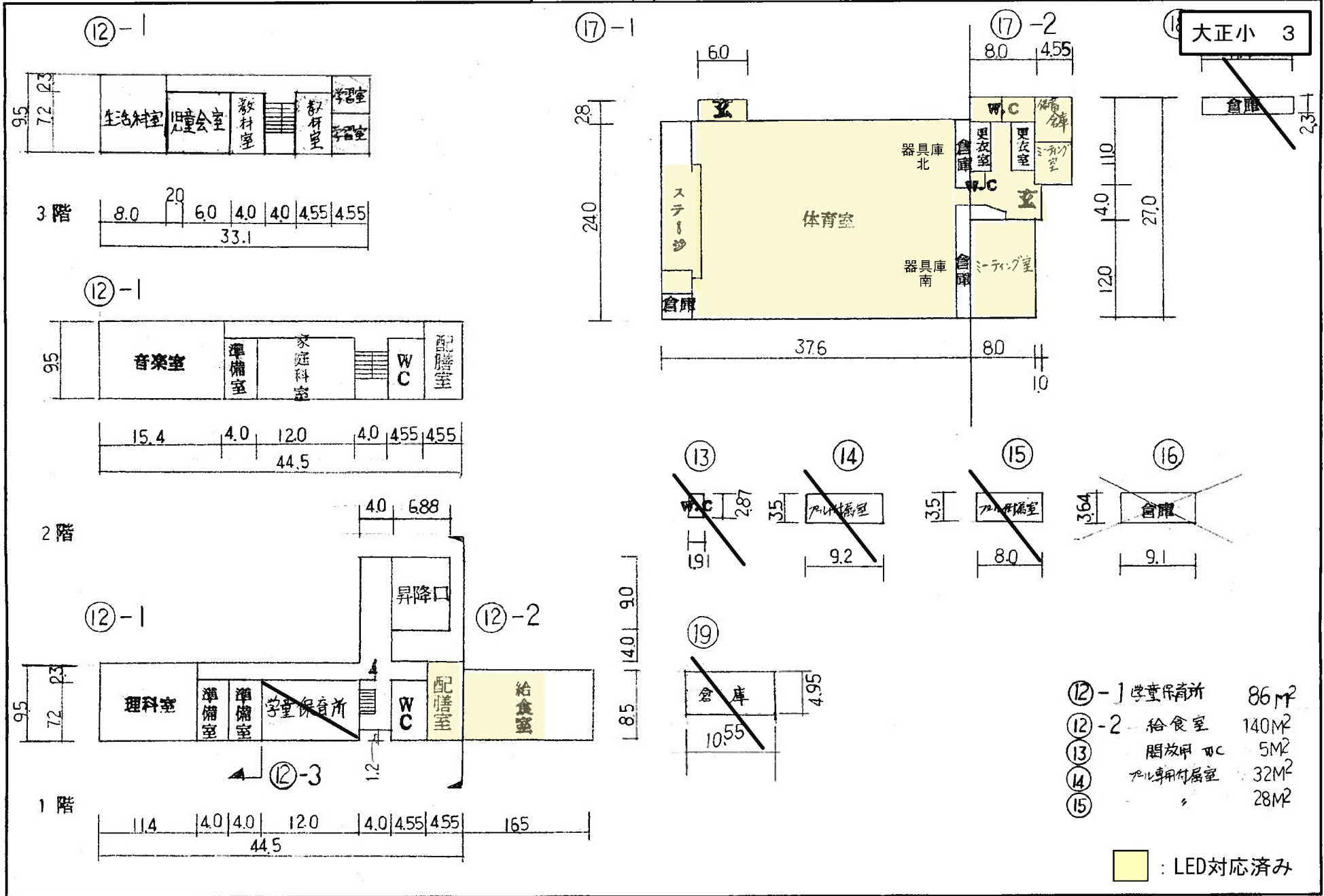
平面図	縮尺	1/600	10	20	m	学校名	大正小学校	調査番号	(都道府県)	(市町村)	(学校)	整理番号	896			
									4	0	2	0	7	1	4	

大正小 2



(令和 7 年度)

平面図	縮尺	1/600	10	20	m	学校名	大正小学校	調査番号	(都道府県)	(市町村)	(学校)	整理番号	896
								4:0	2:0	2:0	7:1	4	



- ⑫-1 児童保育所 86㎡
- ⑫-2 給食室 140㎡
- ⑬ 開放用 WC 5㎡
- ⑭ 特別用付居室 32㎡
- ⑮ 〃 28㎡

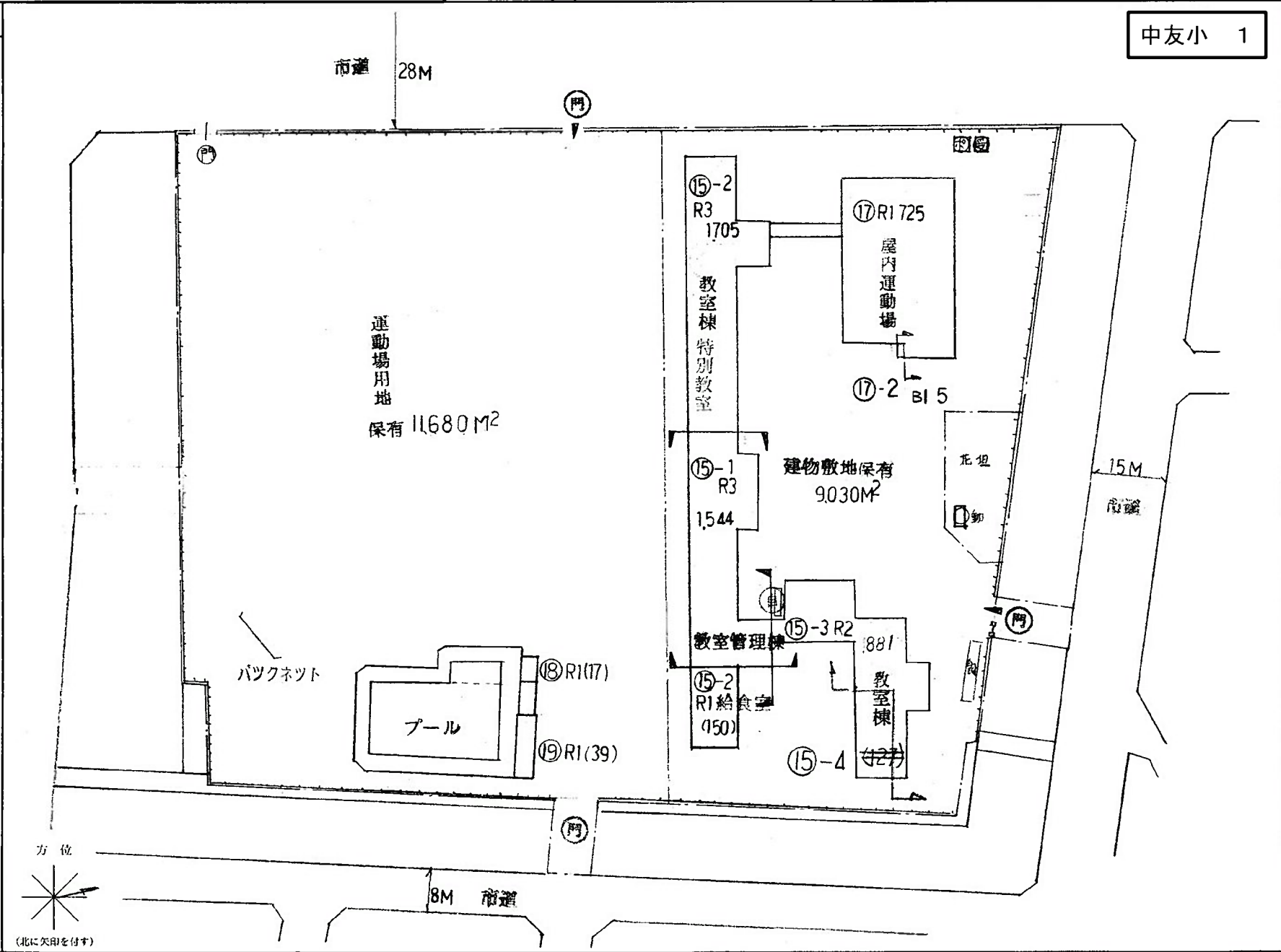
■ : LED対応済み

(令和 7 年度)

施設の配置図	縮尺	1000 10 20 30 m	学校名	中友小学校	調査番号	(都道府県)	(市町村)	(学校)	整理番号
						40	202	0715	

中友小 1

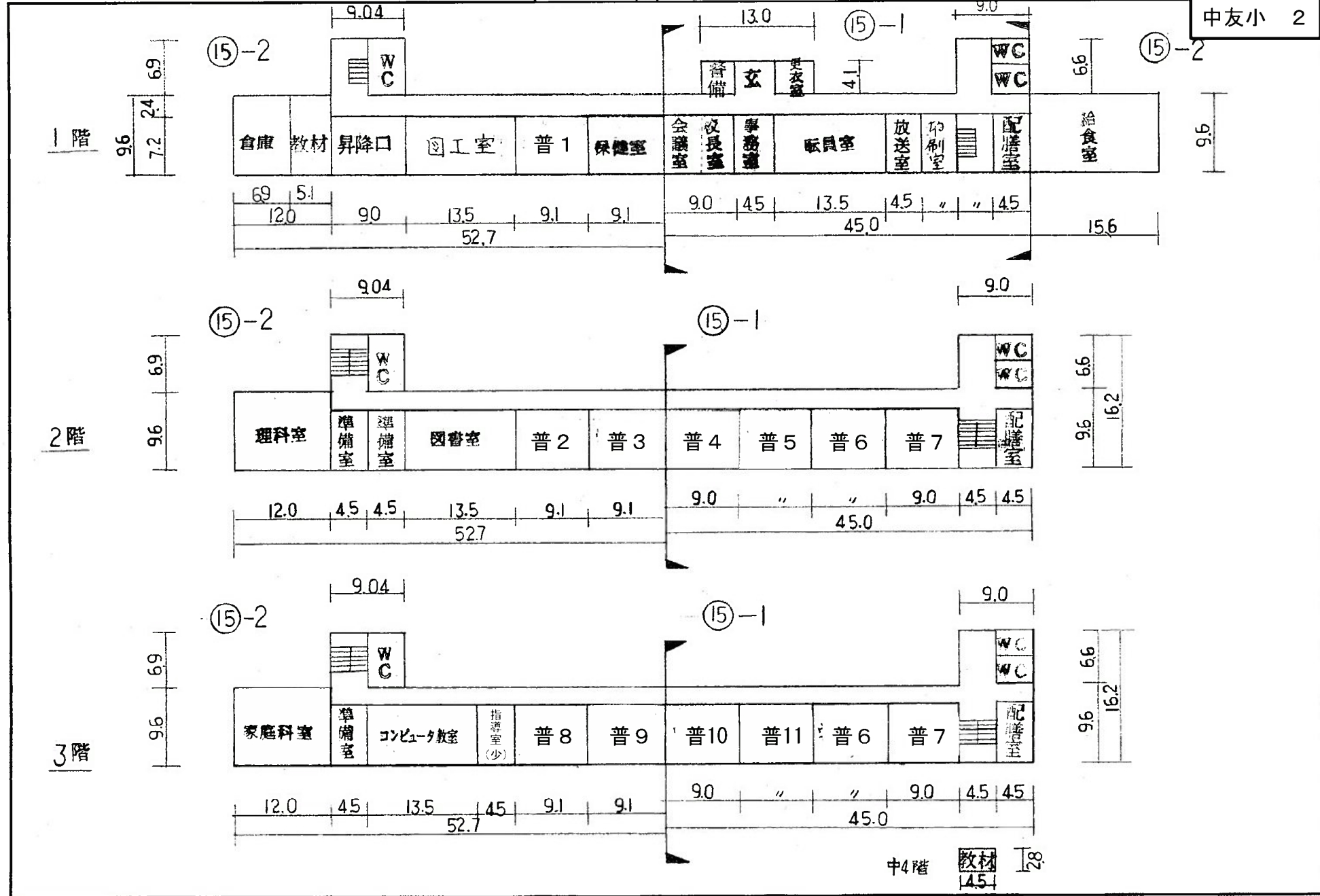
- 凡例
- 建築物
- ⊕ 未とりこわし建物
  - ⊖ 危険建物
  - ⊗ 借用建物
  - ⊖ 一時使用建物
  - ⊖ 屋外教育環境整備事業によるもの



(令和 7 年度)

平面図	縮尺	1/600	10	20	m	学校名	中友小学校	調査番号	(都道府県)	(市町村)	(学校)	整理番号	897
									4:0	2:0	2:0	7:15	

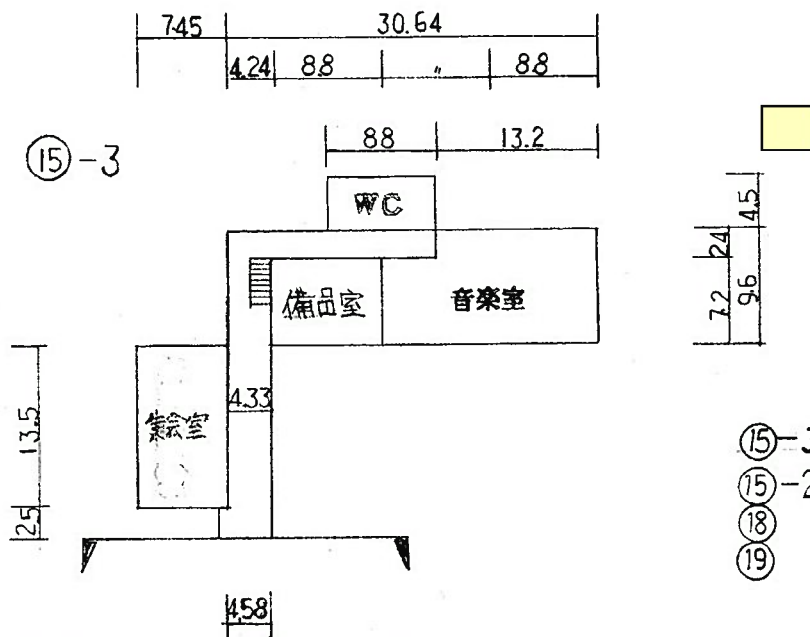
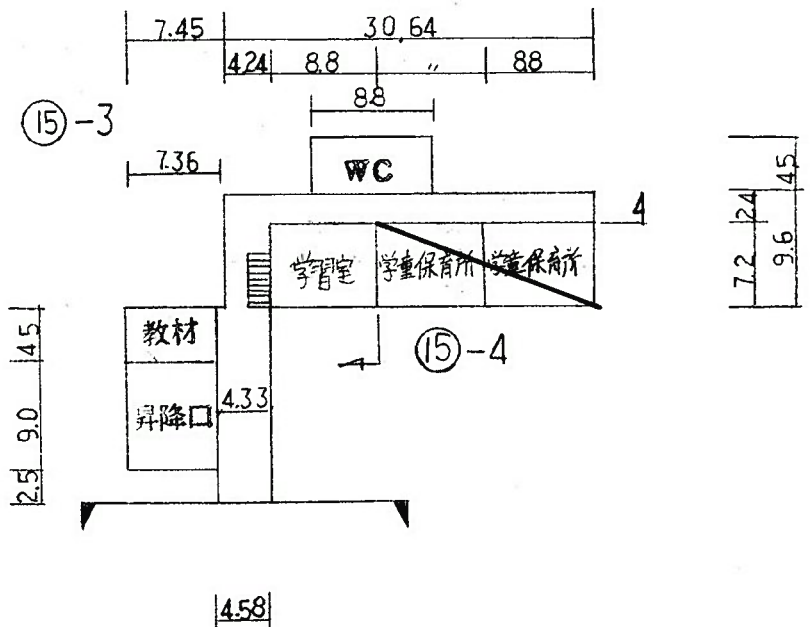
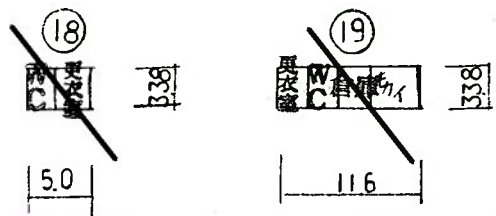
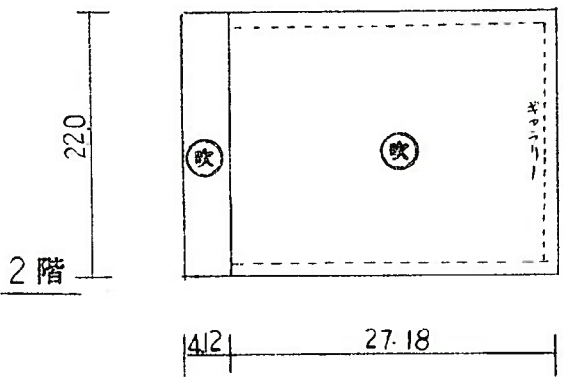
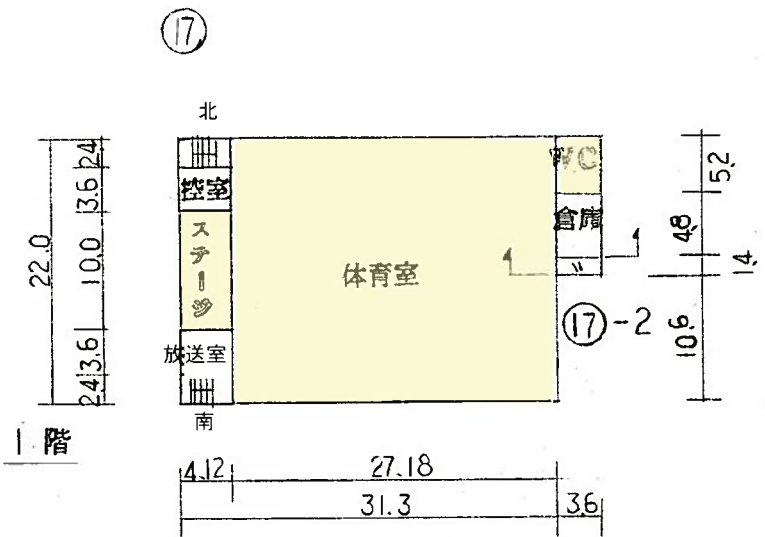
中友小 2



(令和 7 年度)

平面图	縮尺	1/600	10	20	m	学校名	中友小学校				調査番号	402020715	整理番号	897
							(都道府県)	(市町村)	(学校)					

中友小 3



LED対応済み

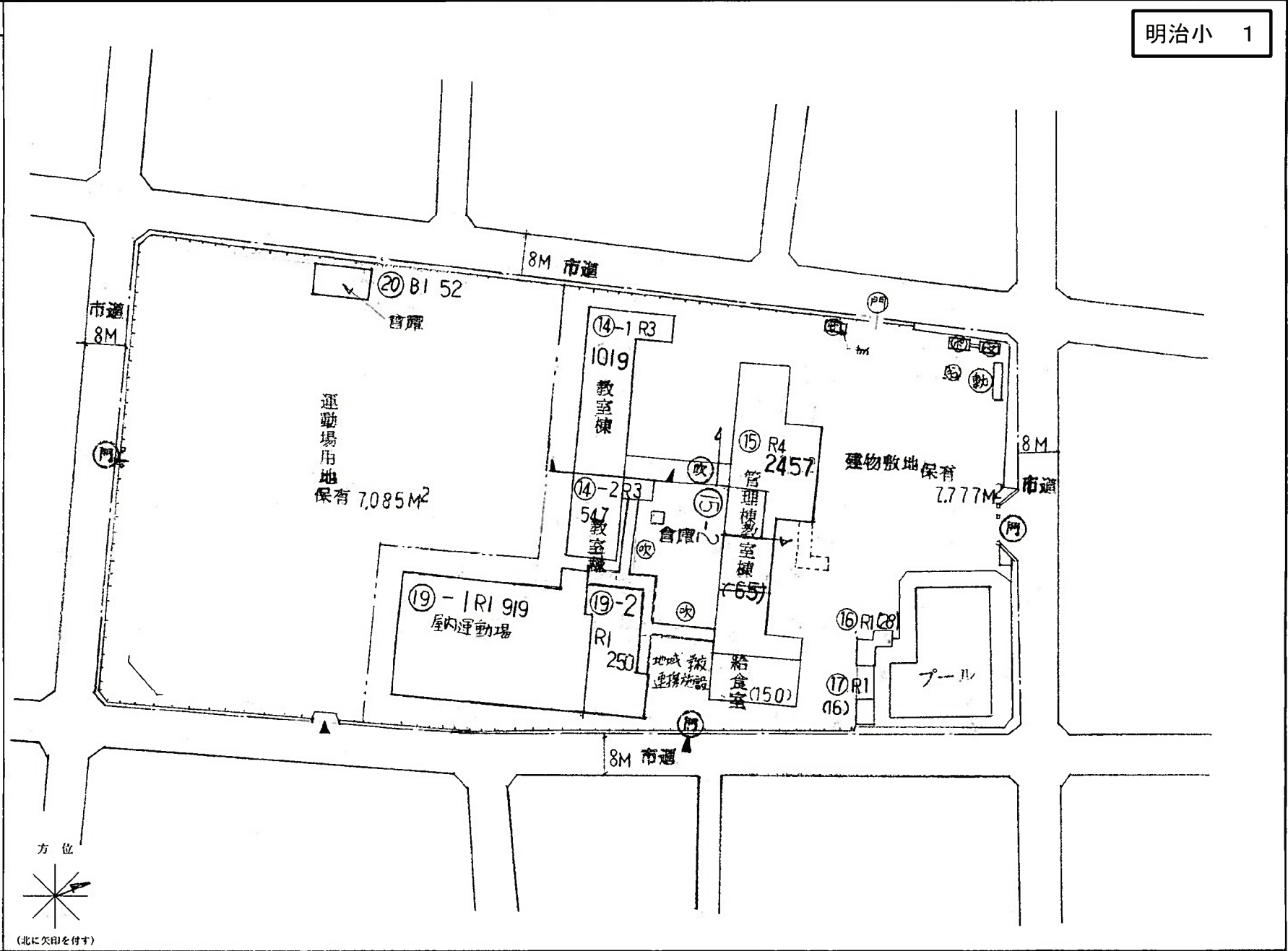
- ⑮-3 学童保育所 127M<sup>2</sup>
- ⑮-2 給食室 150M<sup>2</sup>
- ⑱ 7-11 聊付居室 17M<sup>2</sup>
- ⑲ " 39M<sup>2</sup>

(令和 7 年度)

施設の配置図	縮尺	1/1000 0 10 20 30 m	学校名	明治小学校	(都道府県)	(市町村)	(学校)	整理番号	898
					40	202	0716		

明治小 1

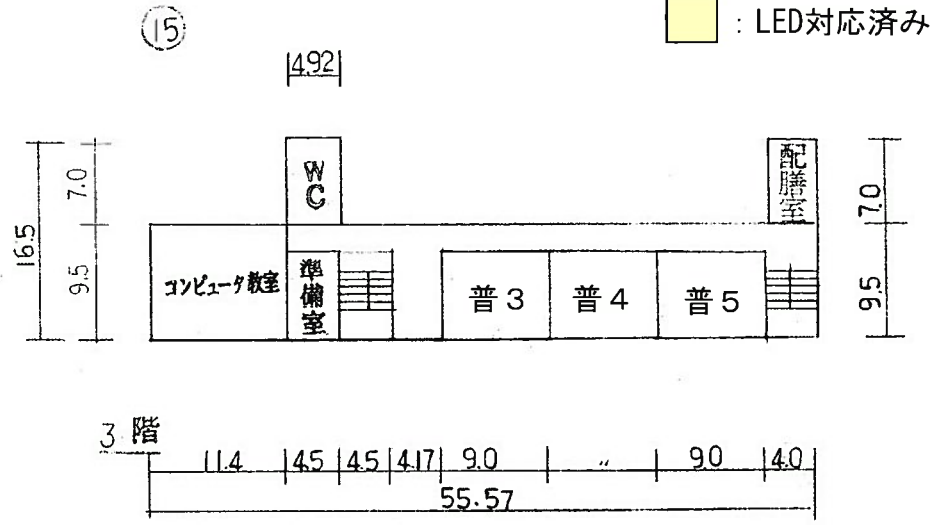
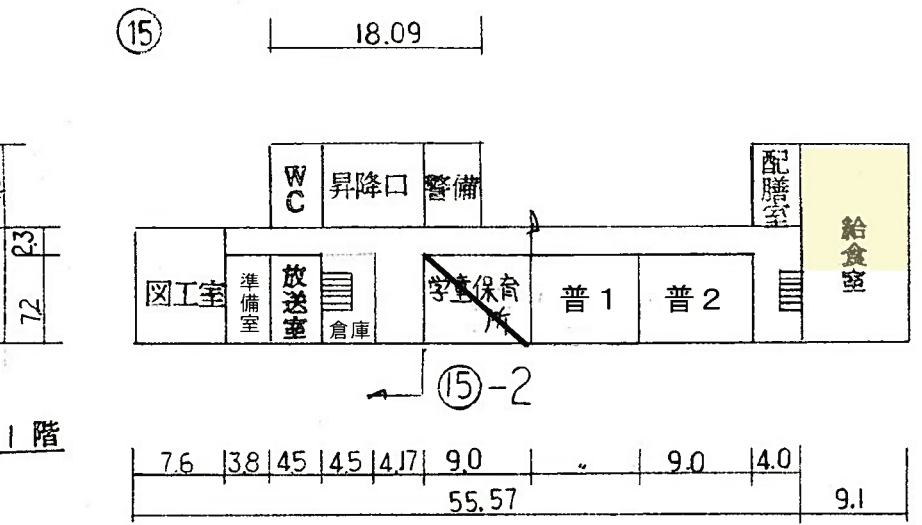
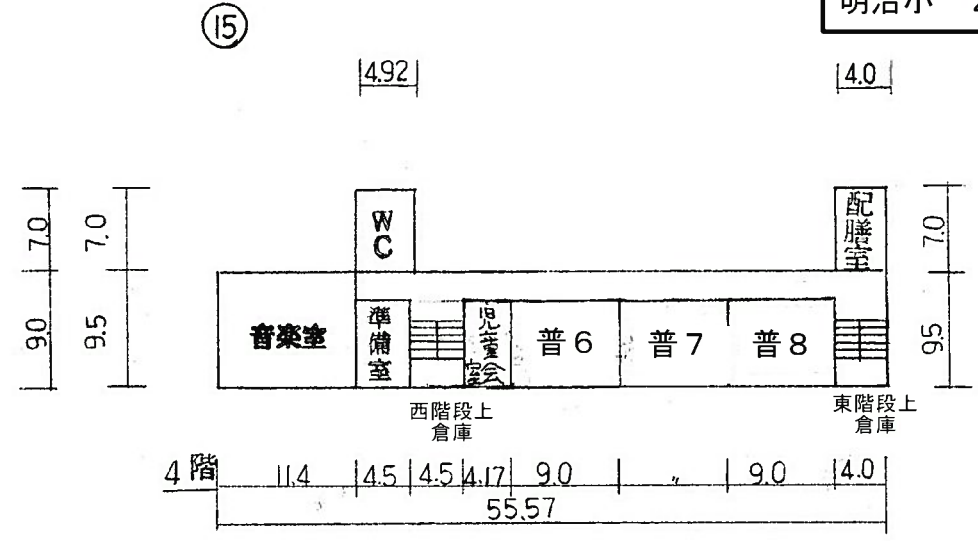
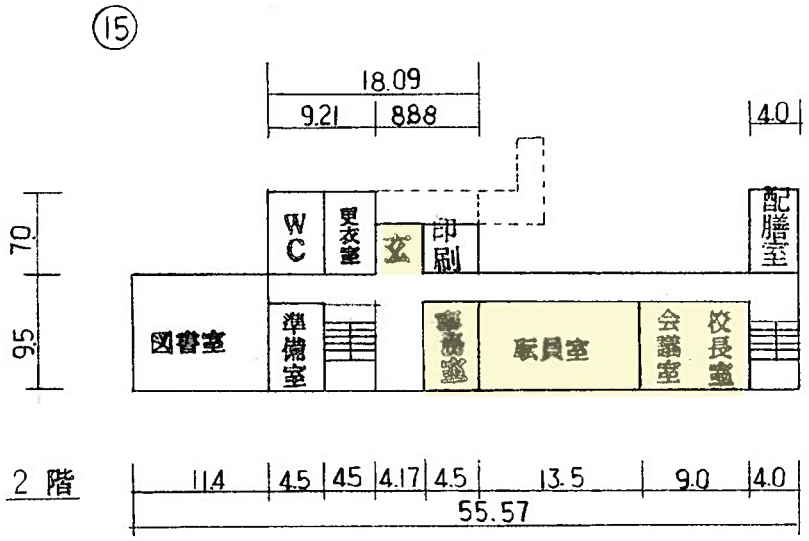
- 凡例
- 建 物
- ⊖ 未とりこわし建物
  - ⊗ 危険建物
  - ⊕ 借用建物
  - ⊖ 一時使用建物
  - ⊗ 屋外教育環境整備事業によるもの



(令和 7 年度)

平面図	縮尺	1/600	10	20	学校名	明治小学校	(都道府県)	(市町村)	(学校)	整理番号	898
							40	202	0716		

明治小 2

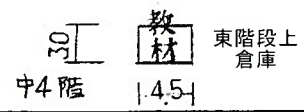
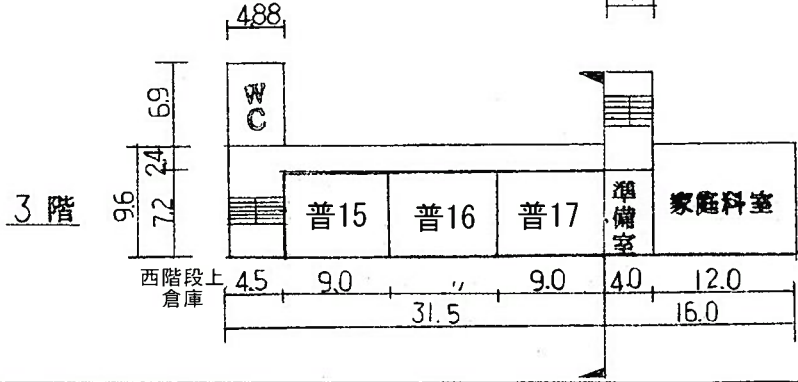
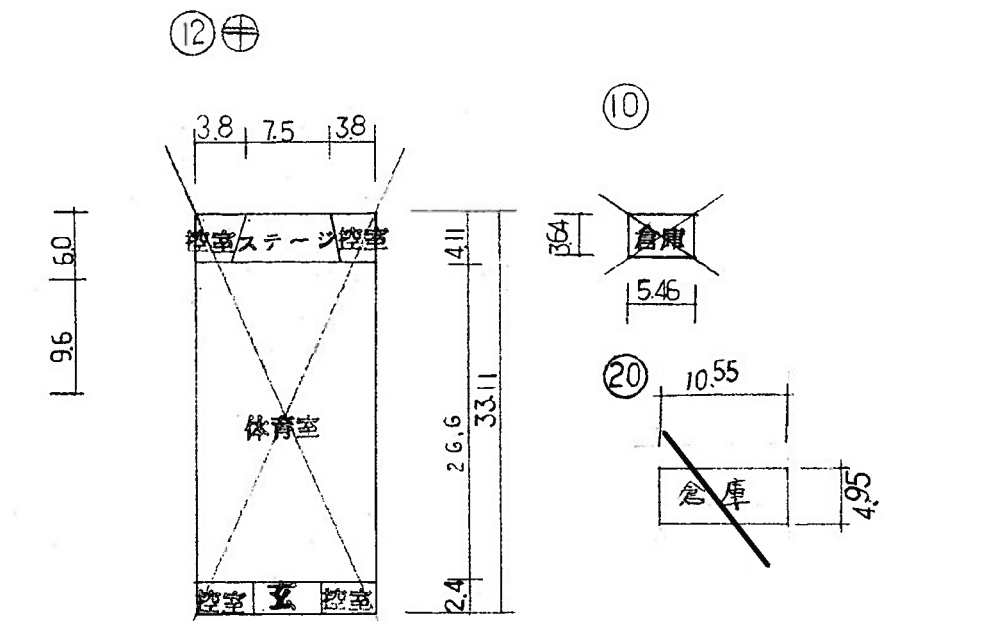
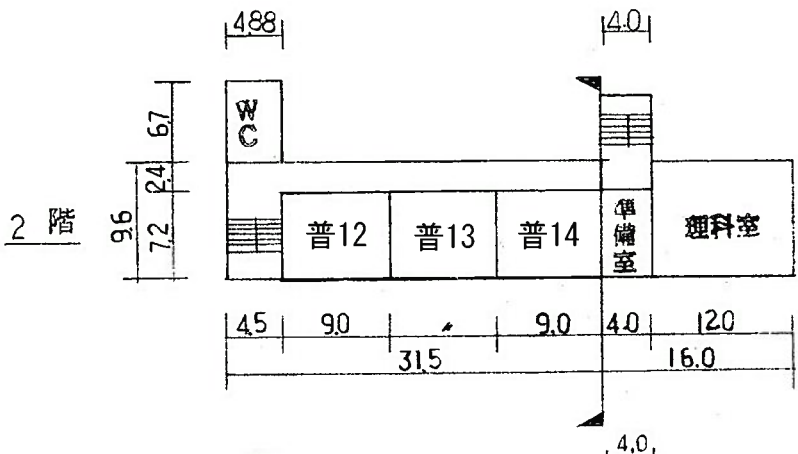
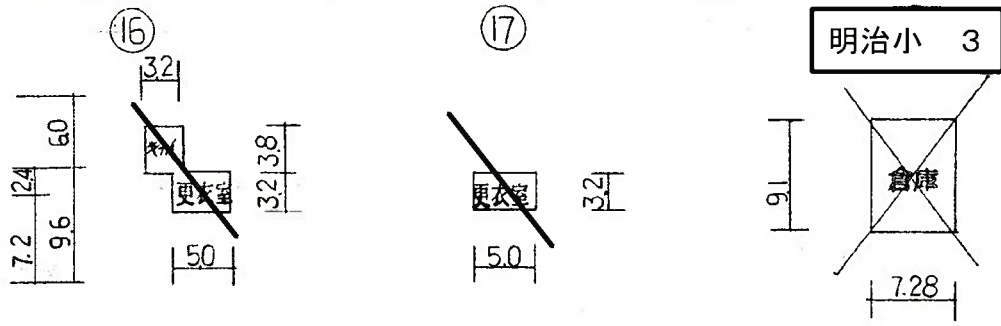
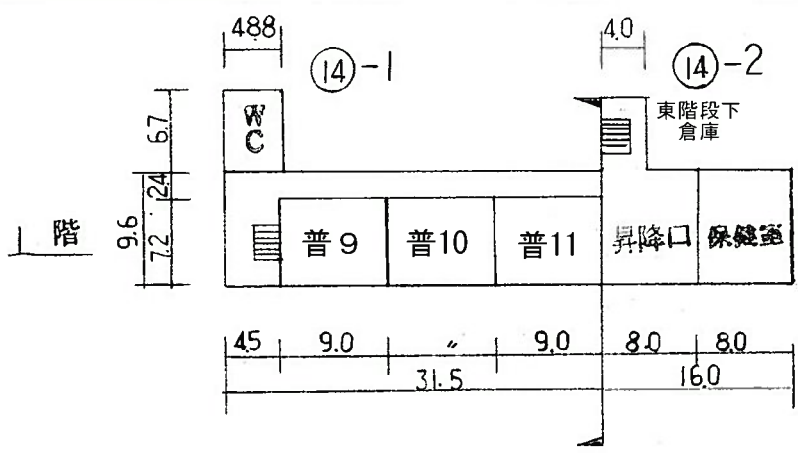


LED対応済み

(令和 7 年度)

平面図	縮尺	1/600	5 10 20 m	学校名	明治小学校			調査番号	(都道府県)	(市町村)	(学校)	整理番号	898
					4:0	2:02	07:16						

明治小 3



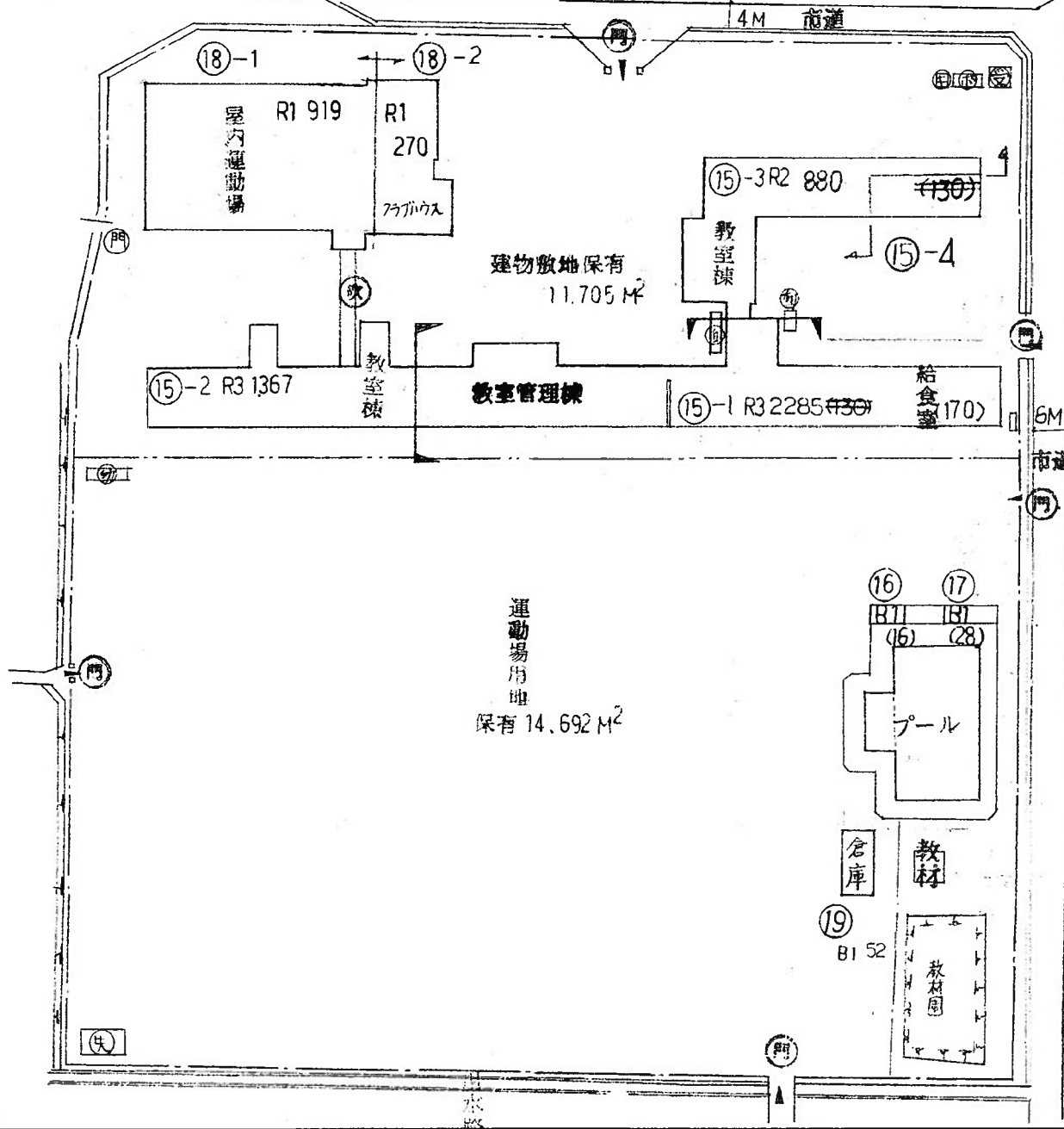


(令和7年度)

施設の配置図	縮尺	1000 10 20 30 m	学校名	白川小学校	調査番号	(都道府県)	(市町村)	(学校)	整理番号
						40	202	0717	899

白川小 1

- 凡例
- 建築物
- ㊦ 未とりこみ建物
  - ㊧ 危険建物
  - ㊨ 借用建物
  - ㊩ 一時使用建物
  - ㊪ 屋外教育環境整備事業によるもの



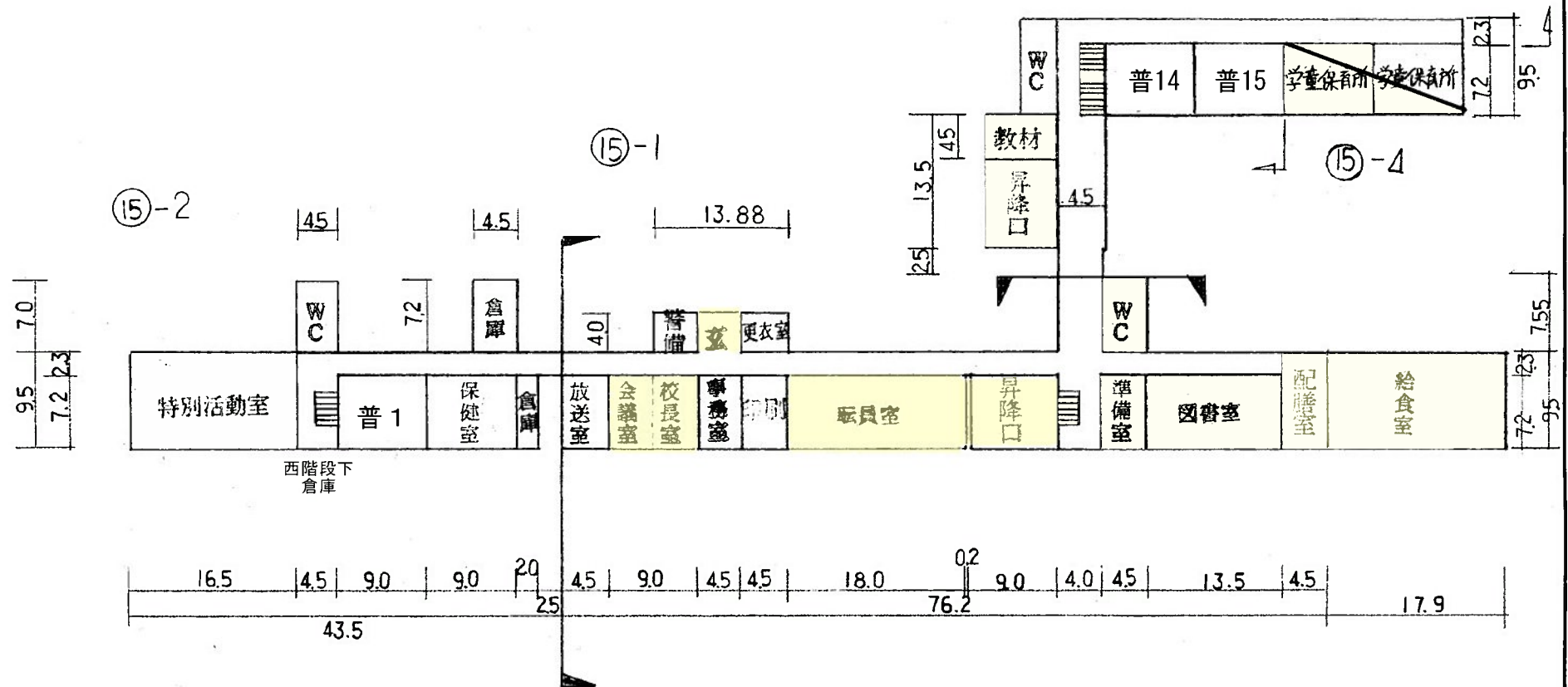
(令和 7 年度)

平面図	縮尺	1/600	10	20	m	学校名	白川小学校	調査番号	(都道府県)	(市町村)	(学校)	整理番号	899
									4	02	020	717	

白川小 2

⑮-3

7.18	40.5			
3.33	3.85	4.5	9.0	9.0



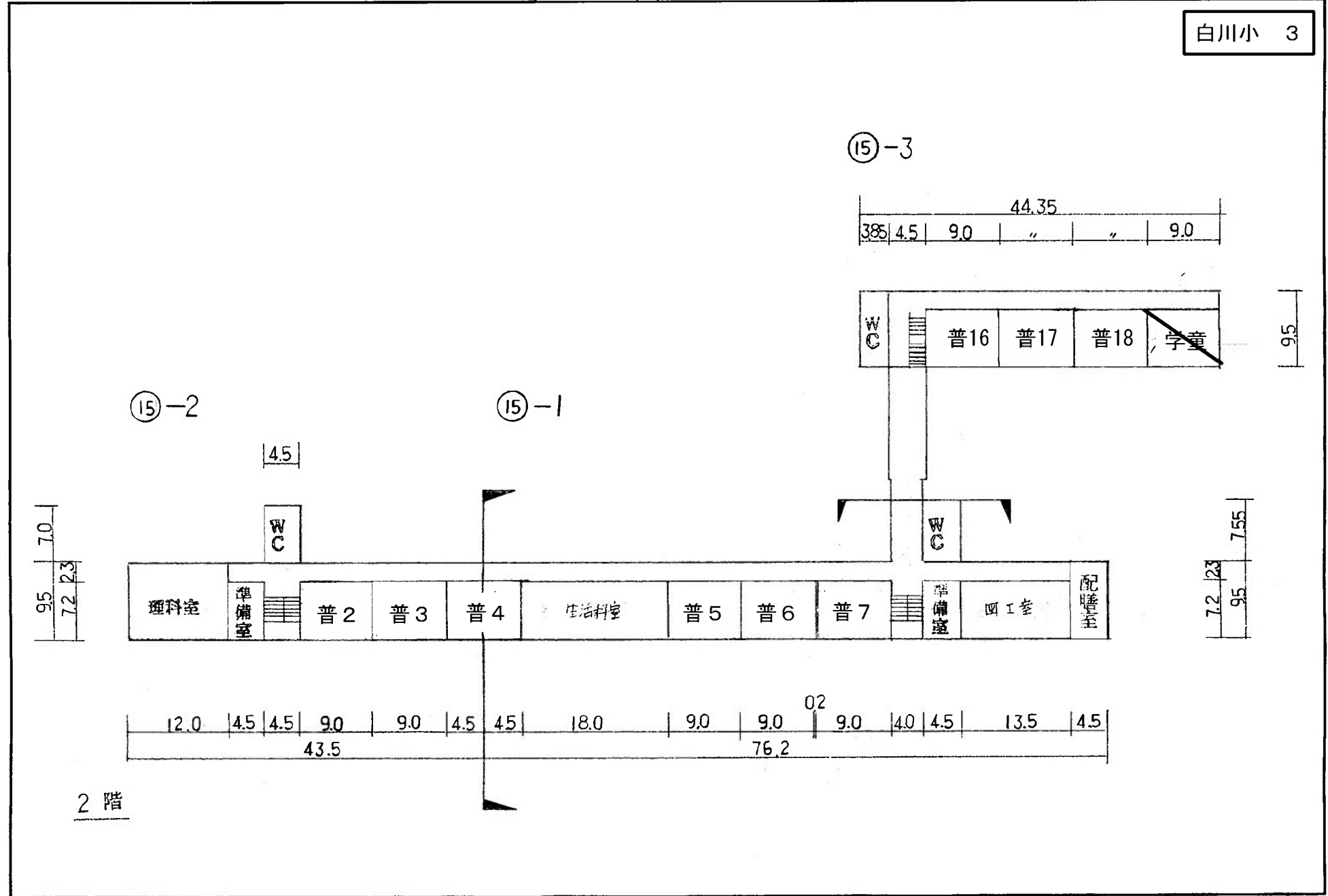
1 階

■ : LED対応済み

(令和 7 年度)

平面図	縮尺	1/600 0 20 m	学校名	白川小 学校	調査番号	(都道府県)	(市町村)	(学校)	整理番号	899
					40	20	20	717		

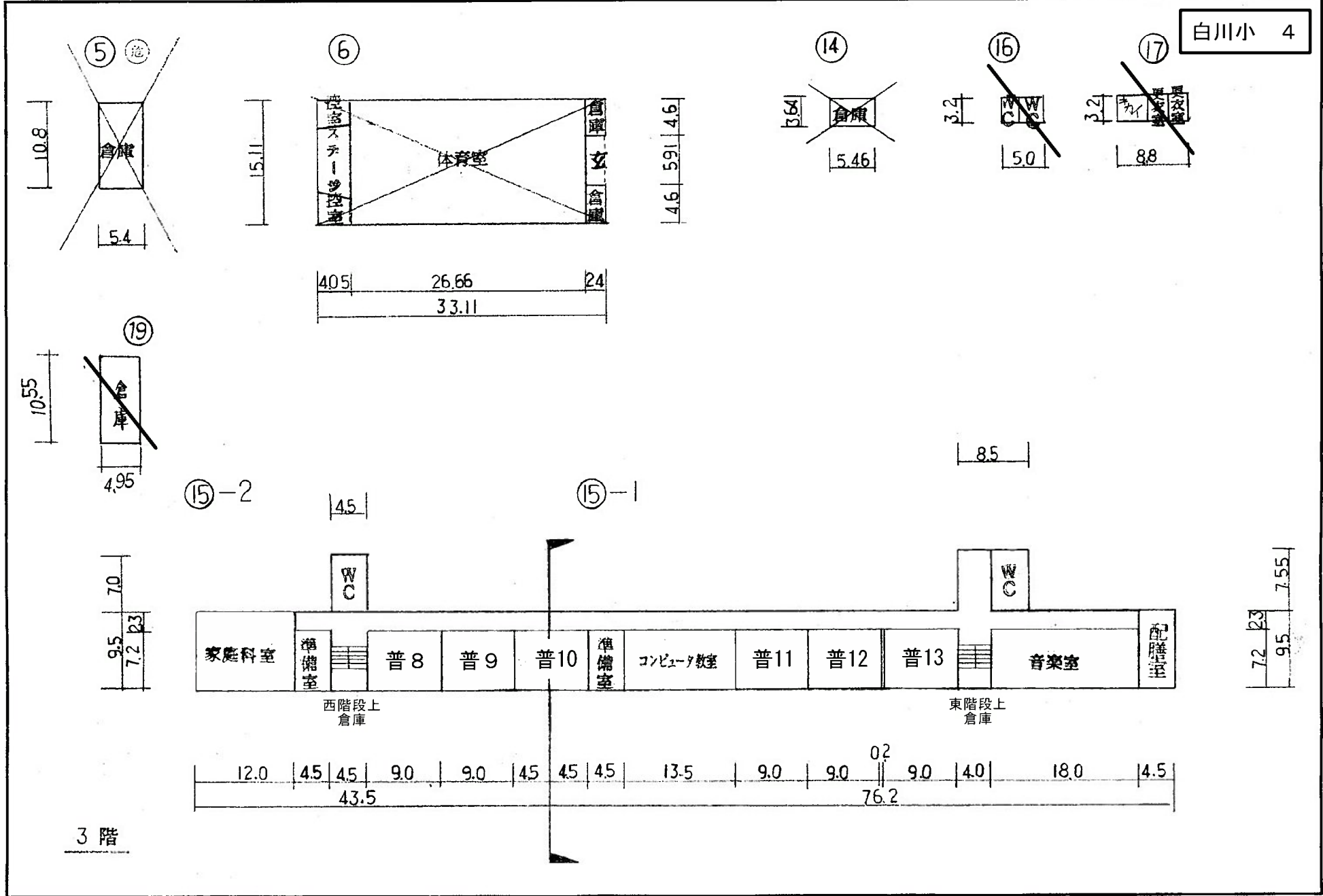
白川小 3



(令和 7 年度)

平面図	縮尺 1/600 10 20 m	学校名 白川小学校	(都道府県)	(市町村)	(学校)	整理番号 899
			40	2020	717	

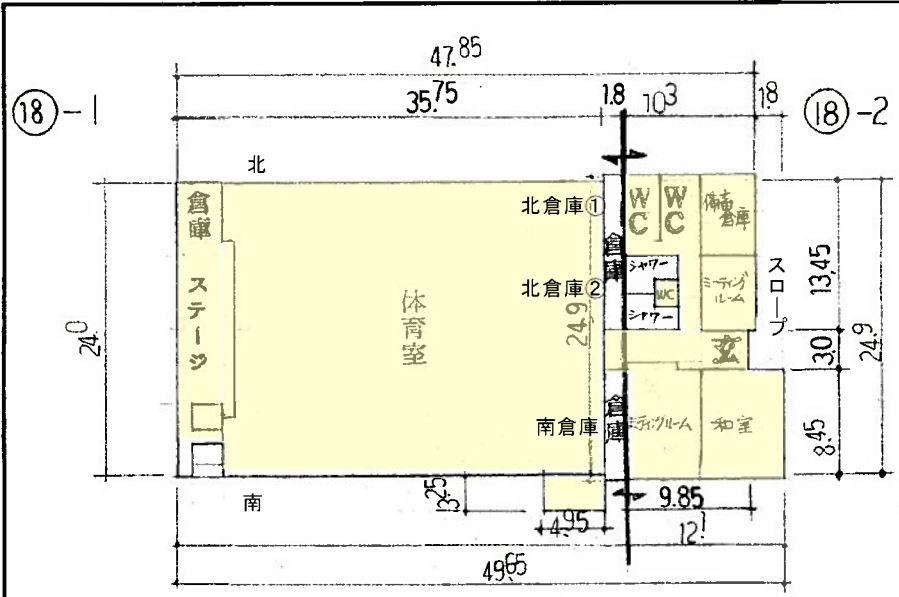
白川小 4



(令和 7 年度)

平面図	縮尺	1/600	5 10 20 m	学校名	白川小学校				調査番号	(都道府県)	(市町村)	(学校)	整理番号
					40	202	0717	899					

白川小 5



■ : LED対応済み

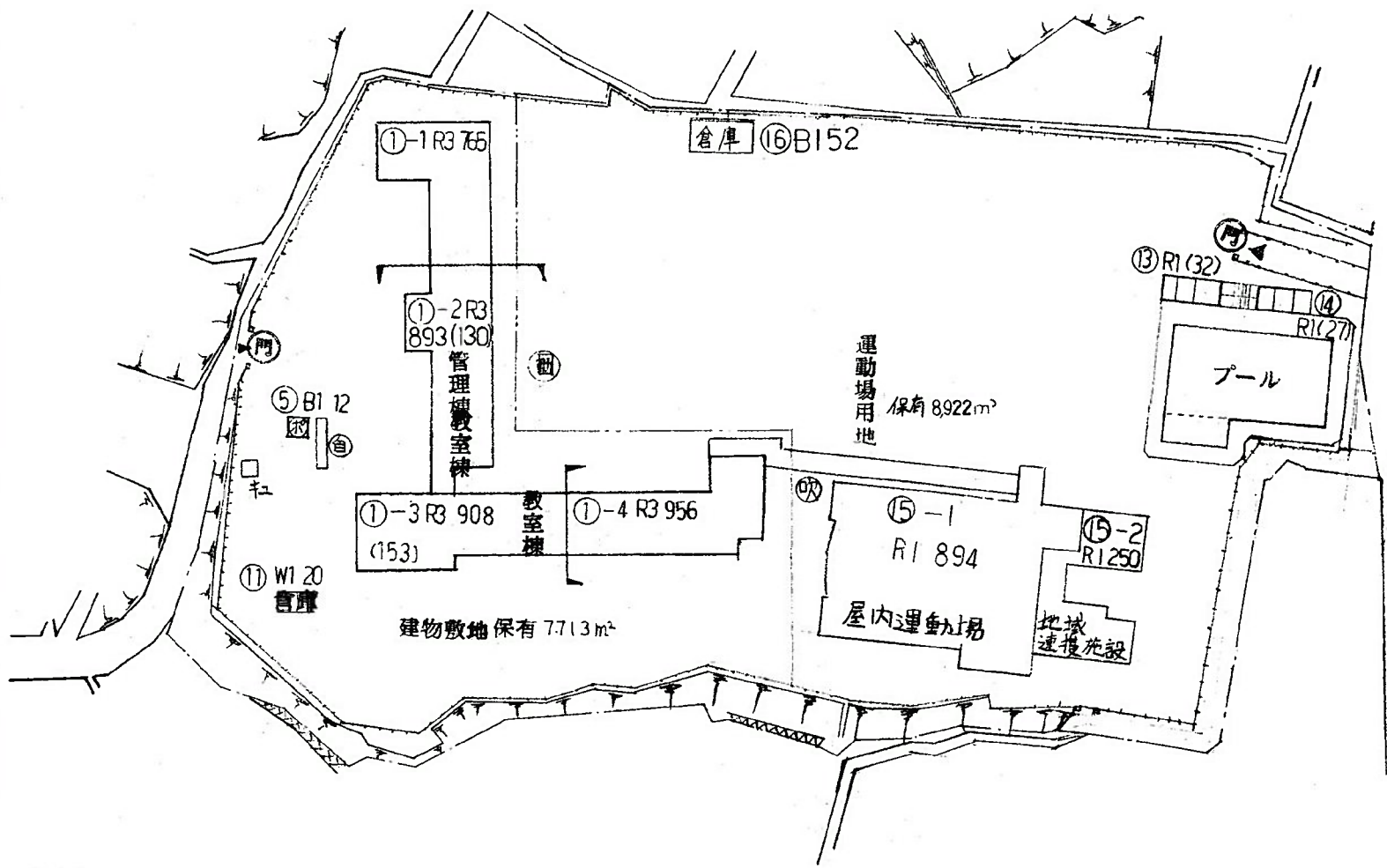
- ⑮-1 ランチルーム 130M<sup>2</sup>
- ⑮-1 給食室 170M<sup>2</sup>
- ⑯ パールホール 16M<sup>2</sup>
- ⑰ 28M<sup>2</sup>
- ⑮-3 学童保育所 130M<sup>2</sup>

(令和 7 年度)

施設の配置図	縮尺	1000 10 20 30 m	学校名	平原小学校			調査番号	(都道府県)	(市町村)	(学校)	整理番号
				4	02	02		07	18	900	

平原小 1

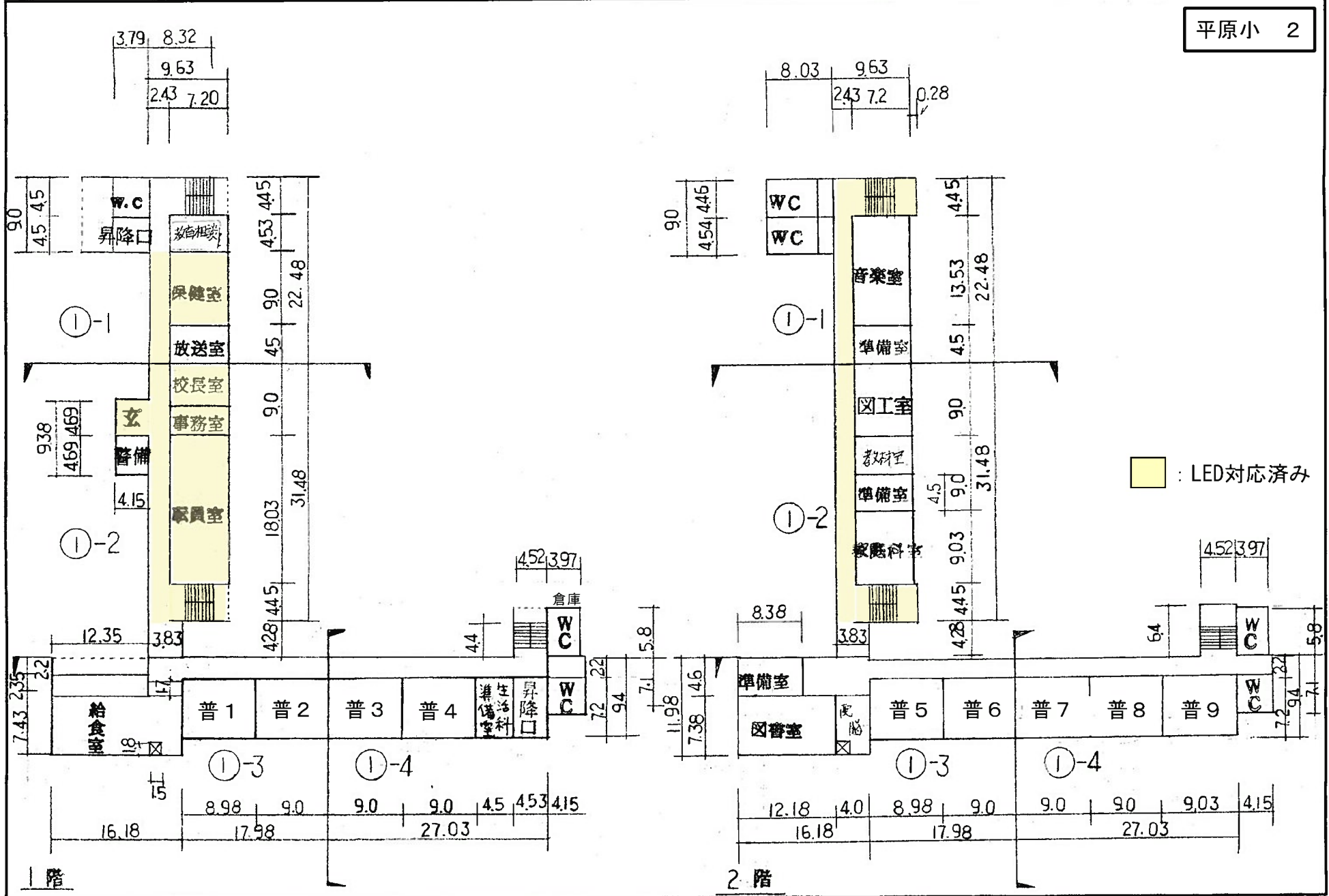
- 凡例
- 建 物
- ⊕ 未とりこわし建物
  - ⊗ 危険建物
  - ⊖ 借用建物
  - ⊙ 一時使用建物
  - ⊕ 屋外教育環境整備事業によるもの



(令和 7 年度)

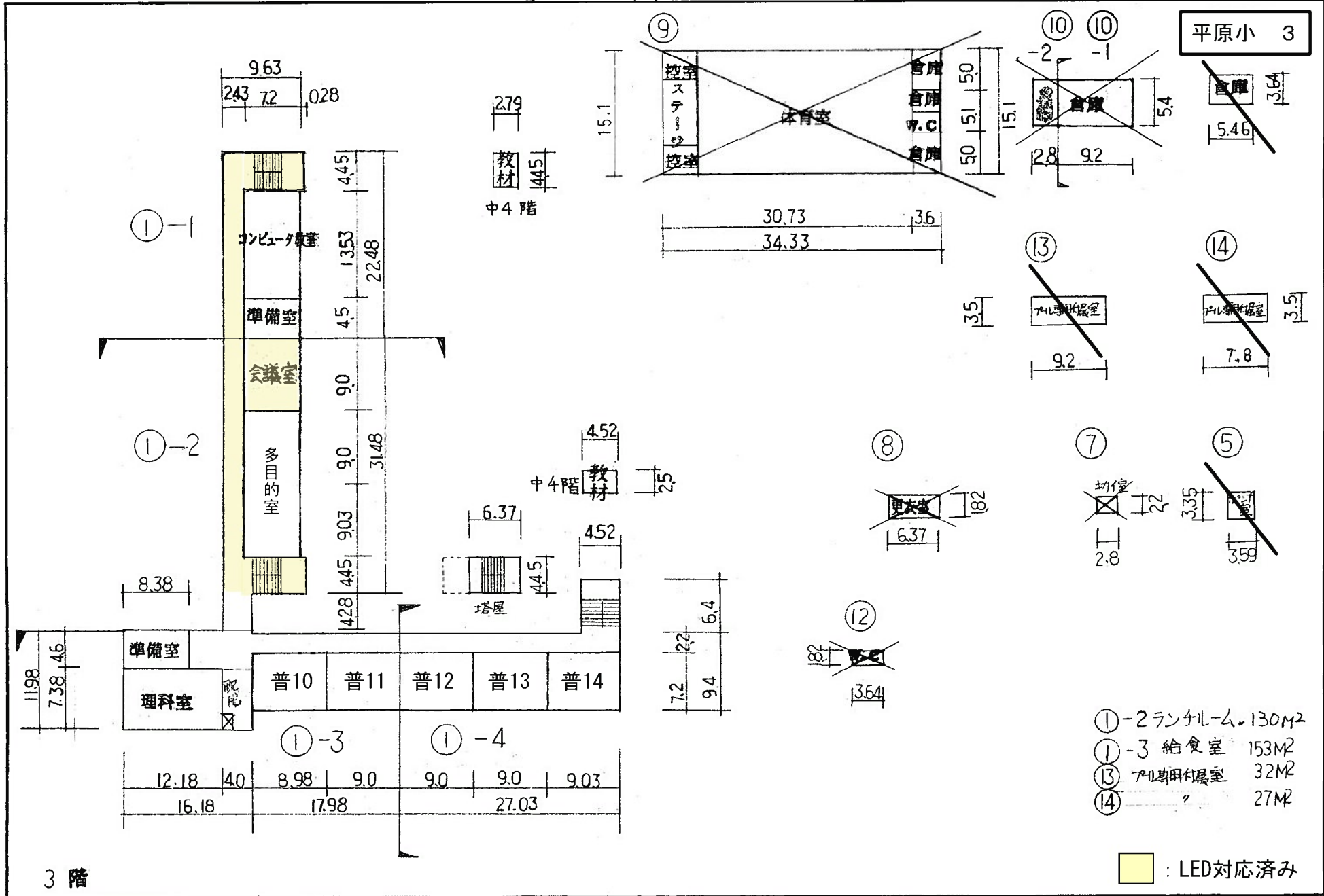
平面図	縮尺	1/600	10	20	m	学校名	平原小 学校				調査番号	(都道府県)	(市町村)	(学 校)	整理番号	900
							4	0	2	0		2	0	7		

平原小 2



(令和 7年度)

平面図	縮尺	1/600	0	20	m	学校名	平原小学校	調査番号	(都道府県)	(市町村)	(学校)	整理番号	900
									40	2020	0718		

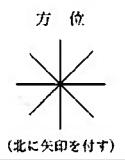
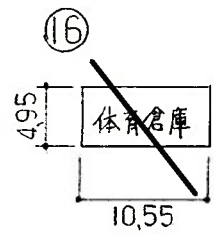
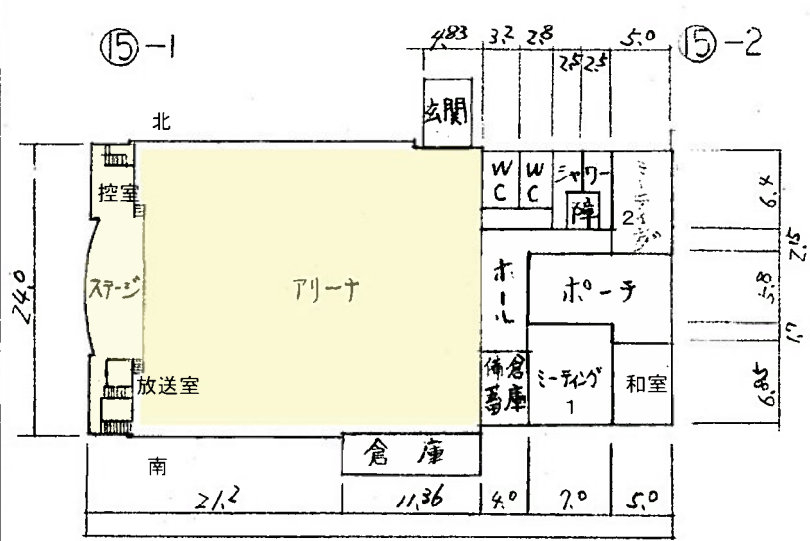


(令和 7 年度)

施設の配置図	縮尺	1/600	10	20 m	学校名	平 原 小 学 校				調査番号	(都道府県)	(市町村)	(学 校)	整理番号	900
						40	20	20	718						

平原小 4

- 凡 例
- 建 物
- ⑮ 未とりこわし建物
  - ⑯ 危険建物
  - ⑰ 借用建物
  - ⑱ 一時使用建物
  - ⑳ 屋外教育環境整備事業によるもの



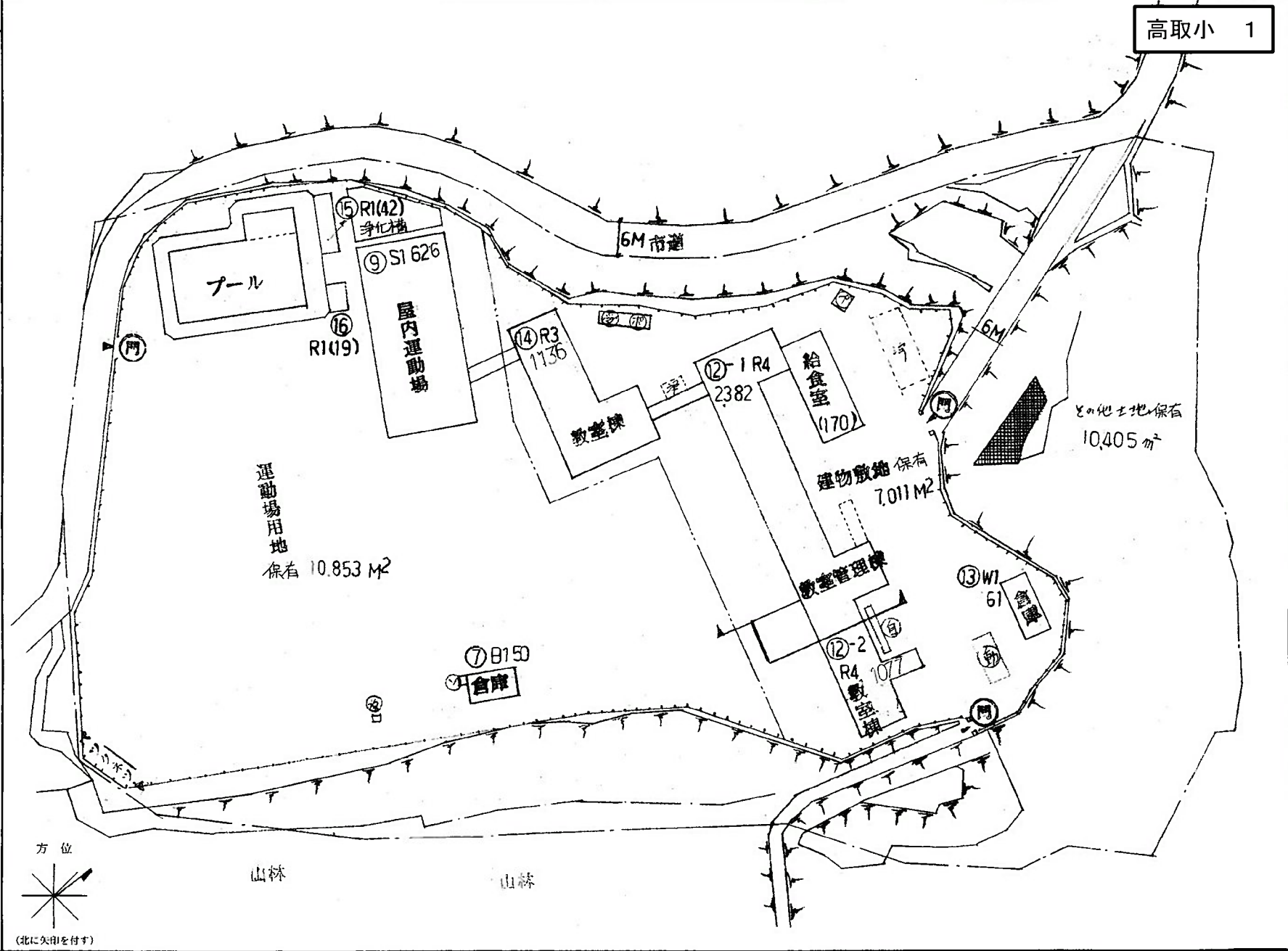
黄色 : LED対応済み

(令和 7 年度)

施設の配置図	縮尺	1/1000 10 20 30 m	学校名	高取小学校	調査番号	(都道府県)	(市町村)	(学校)	整理番号
						4	02	02	

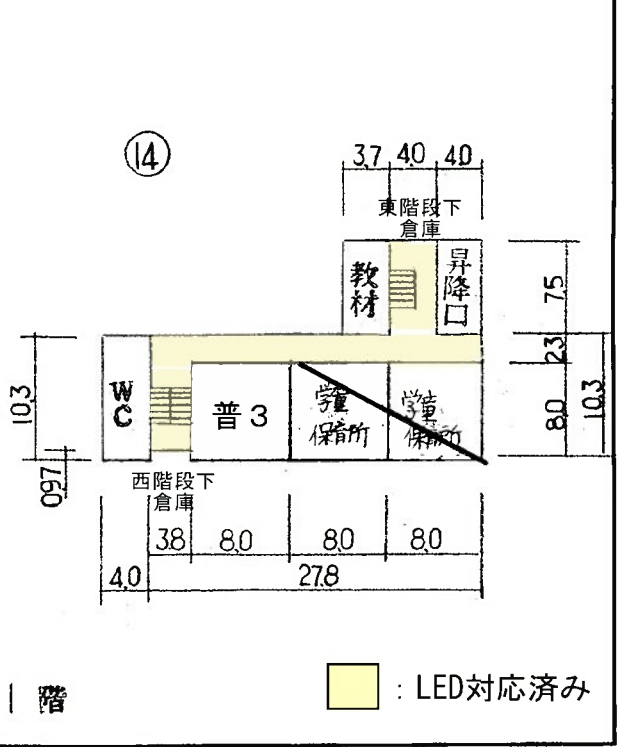
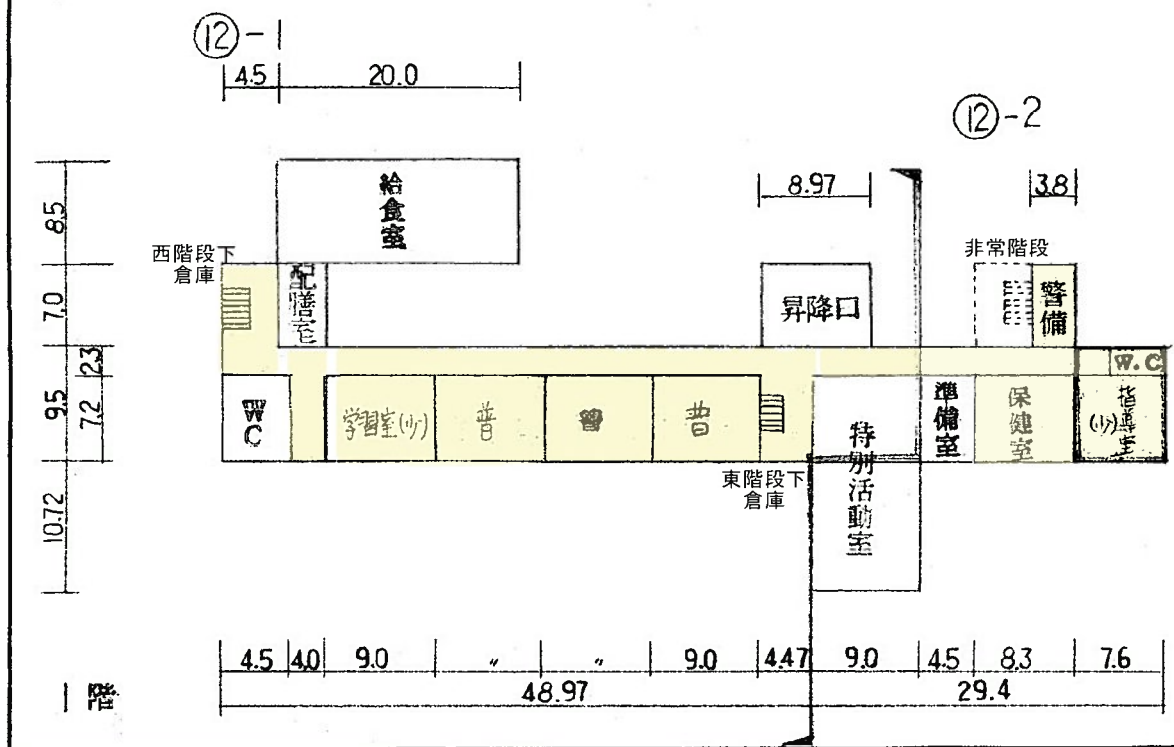
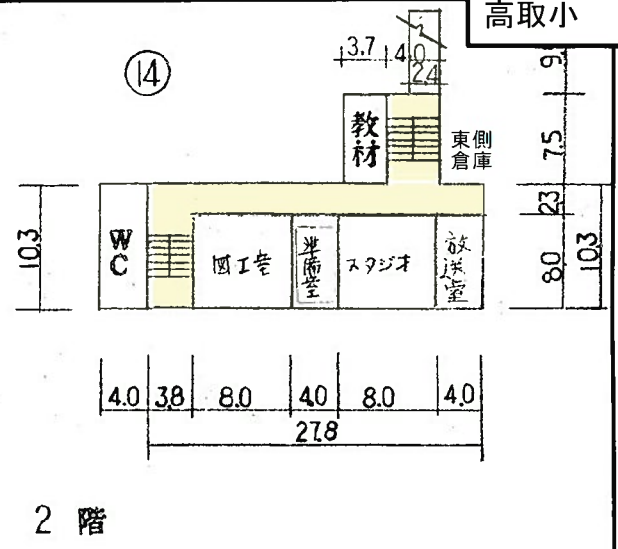
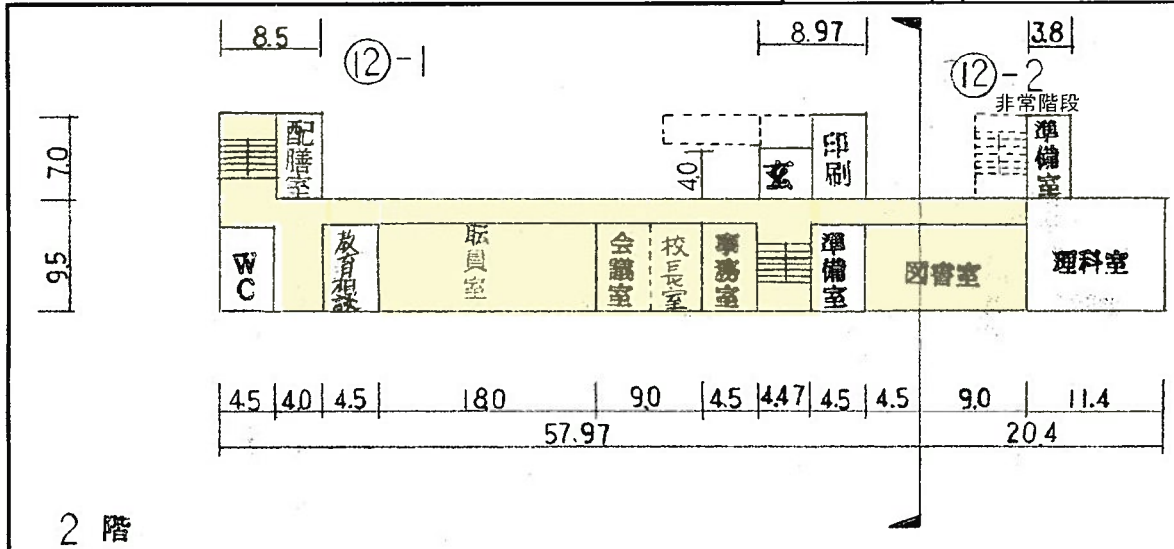
高取小 1

- 凡例
- 建物
- ⊕ 未とりこわし建物
  - ⊗ 危険建物
  - ⊕ 借用建物
  - ⊖ 一時使用建物
  - ⊖ 屋外教育環境整備事業によるもの



(令和 7 年度)

高取小 2

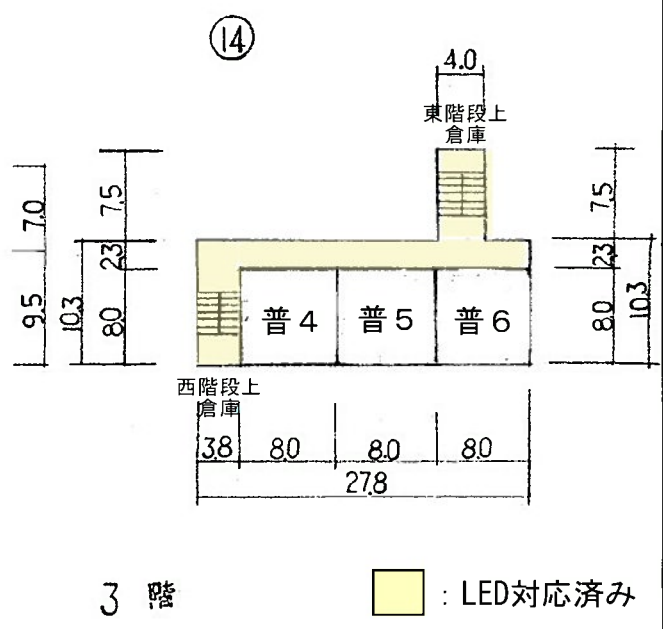
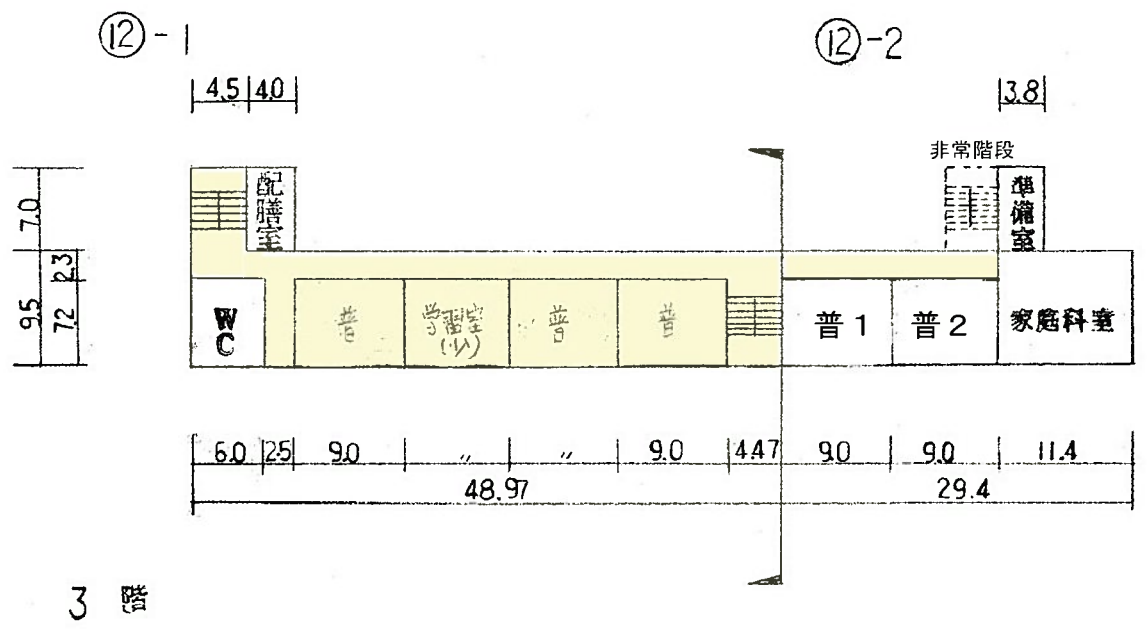
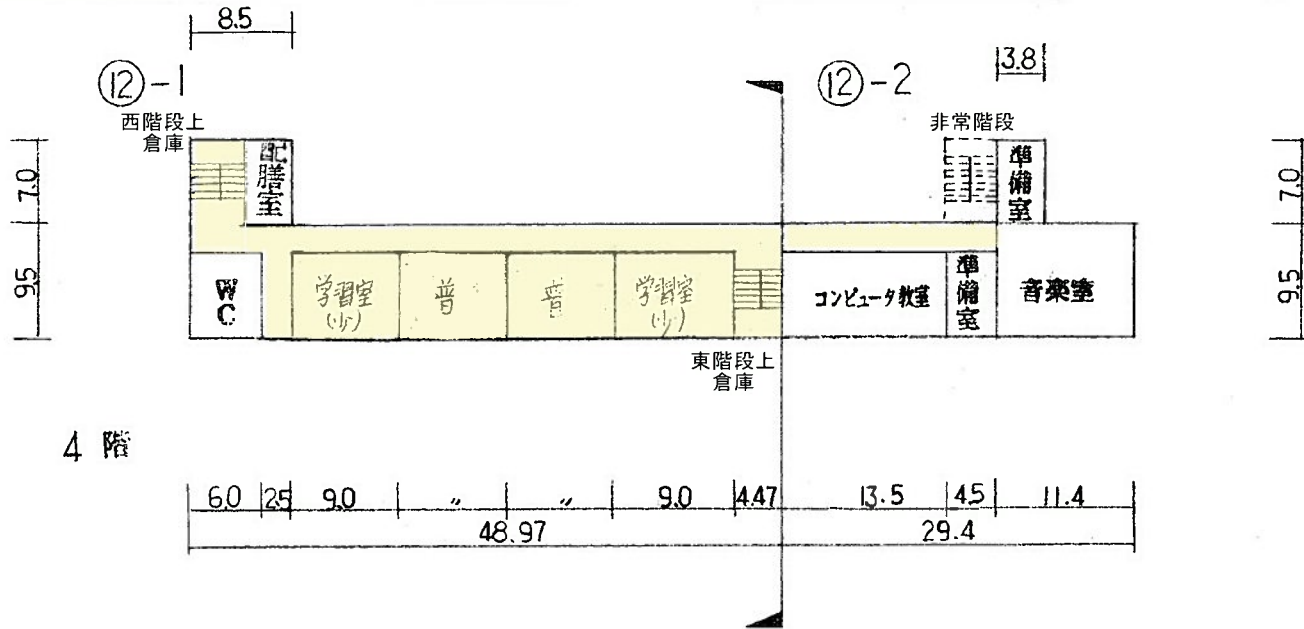


LED対応済み

(令和 7 年度)

平面図	縮尺	$\frac{1}{600}$	10	20	m	学校名	高取小学校	調査番号	(都道府県)	(市町村)	(学校)	整理番号	901
								40	20	20	719		

高取小 3

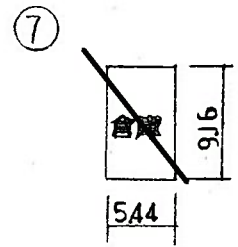
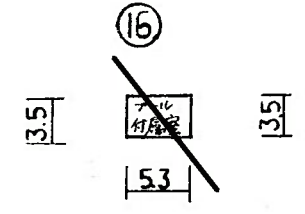
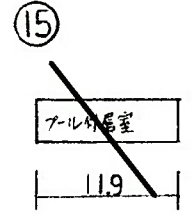
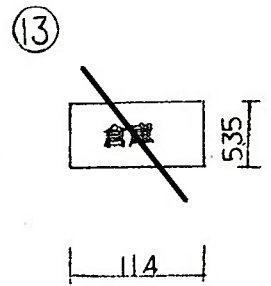
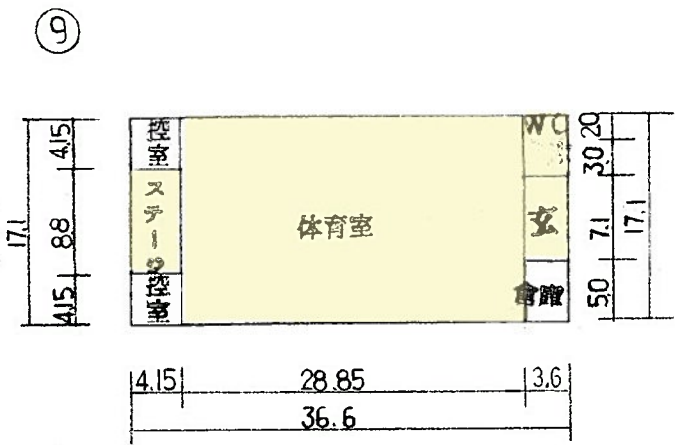


LED対応済み

(令和 7 年度)

平面図	縮尺	1/600	10	20	学校名	高取小学校			調査番号	(都道府県)	(市町村)	(学校)	整理番号	901
						4	02	02		07	19			

高取小 4



■ : LED対応済み

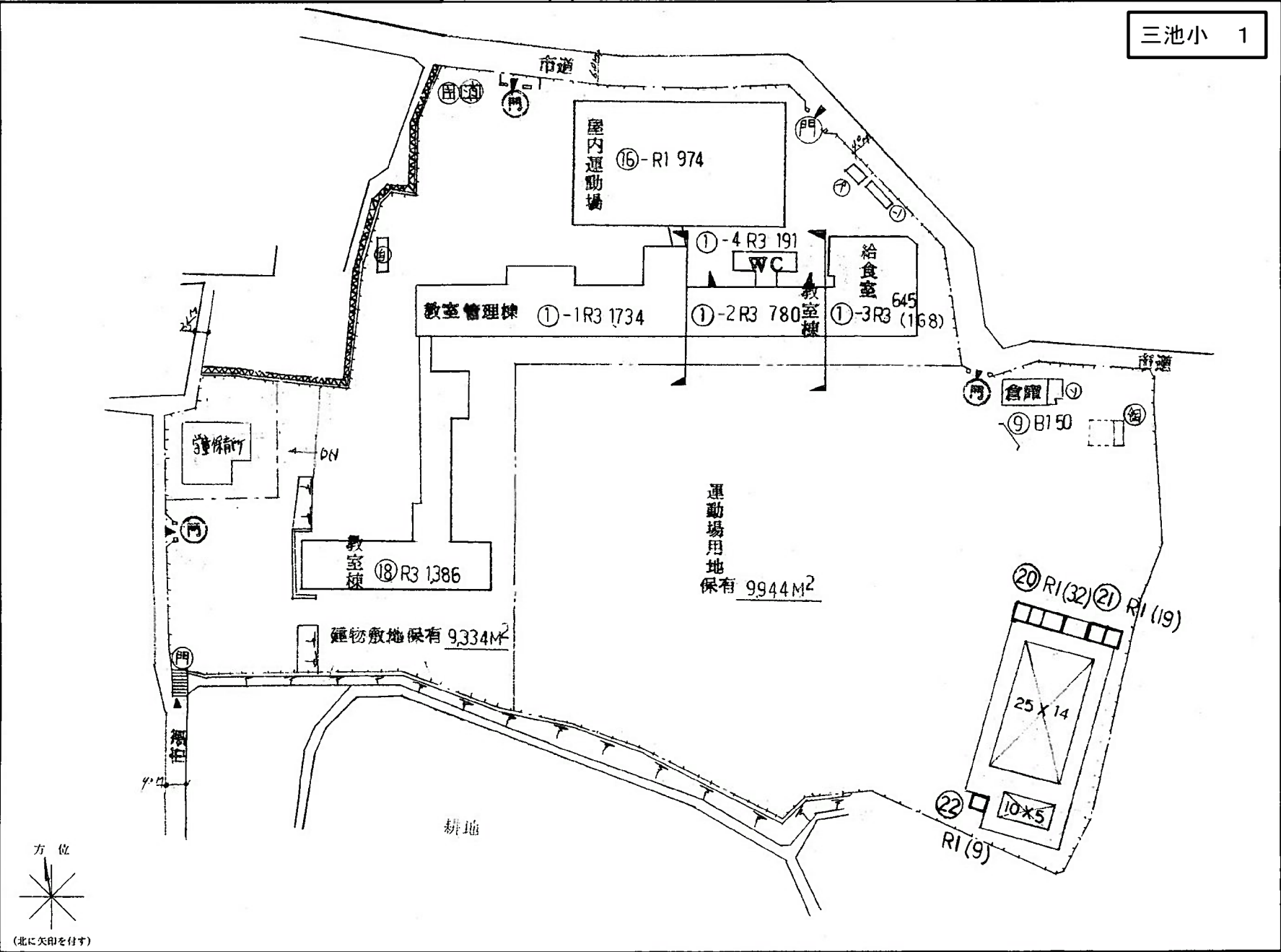
- ⑫-1 給食室 170M<sup>2</sup>
- ⑮ プール付居室 42M<sup>2</sup>
- ⑯ 〃 19M<sup>2</sup>
- ⑫-2 学童 72M<sup>2</sup>

(令和 7 年度)

施設の配置図	縮尺	1/1000 10 20 30 m	学校名	三池小学校	調査番号	(都道府県)	(市町村)	(学校)	整理番号
						40	2020	0720	

三池小 1

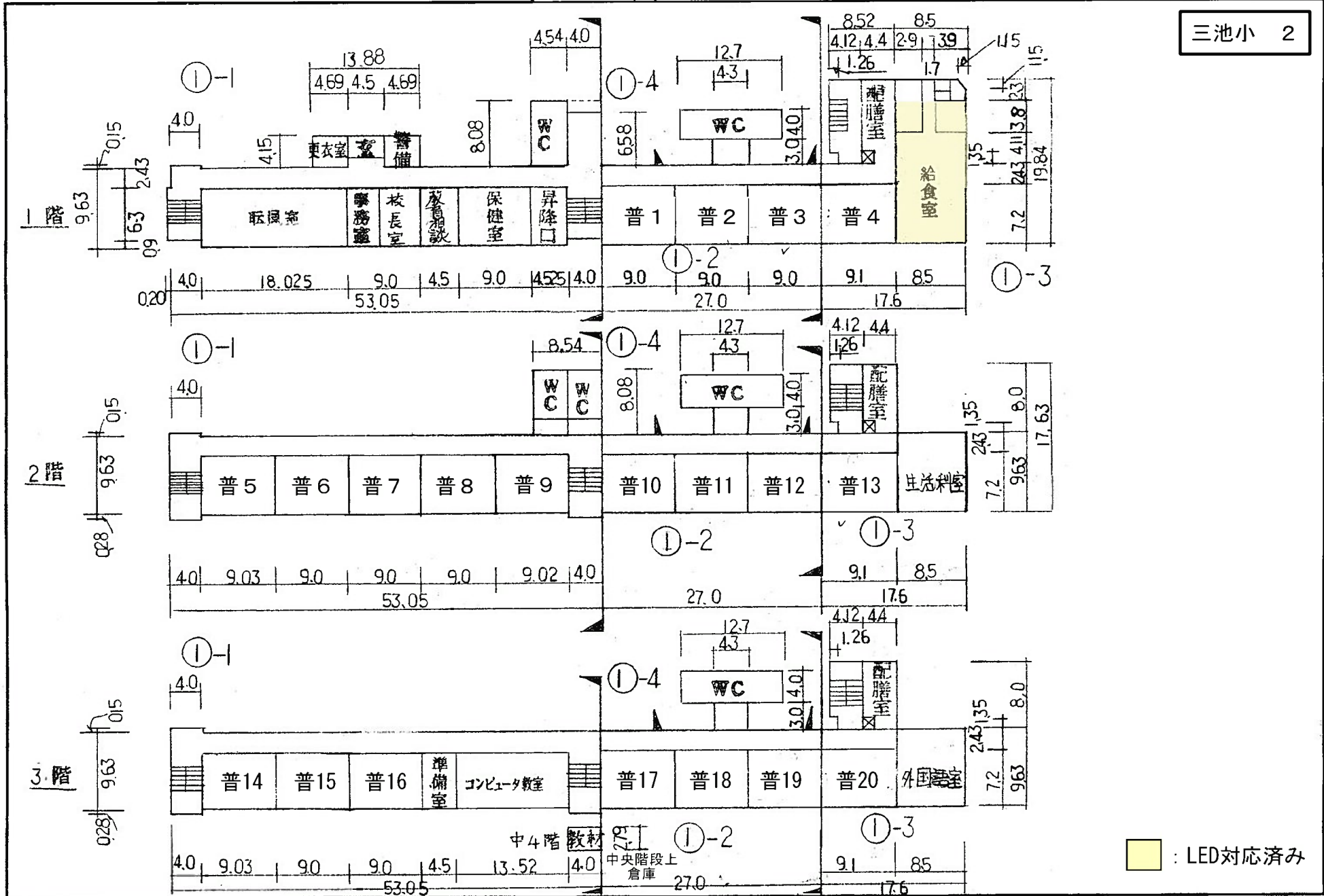
- 凡例
- 建物
- ⊕ 未とりこわし建物
  - ⊗ 危険建物
  - ⊖ 借用建物
  - ⊙ 一時使用建物
  - ⊕ 屋外教育環境整備事業によるもの



(令和 7 年度)

平面図	縮尺	$\frac{1}{600}$	10	20	学校名	三池小 学校	調査番号	(都道府県)	(市町村)	(学 校)	整理番号	902	
							4	0	2	0	7	2	0

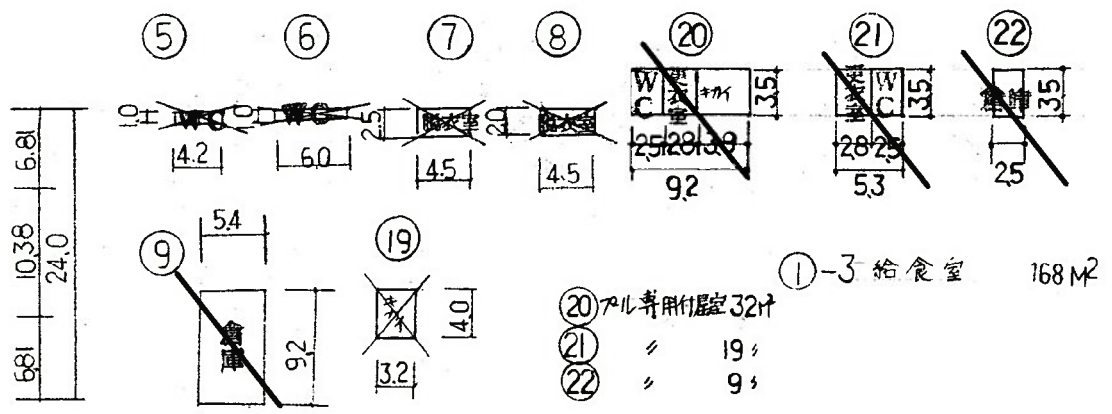
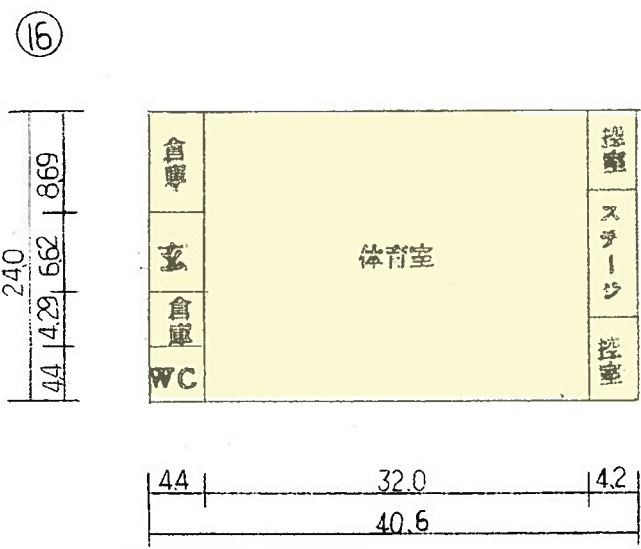
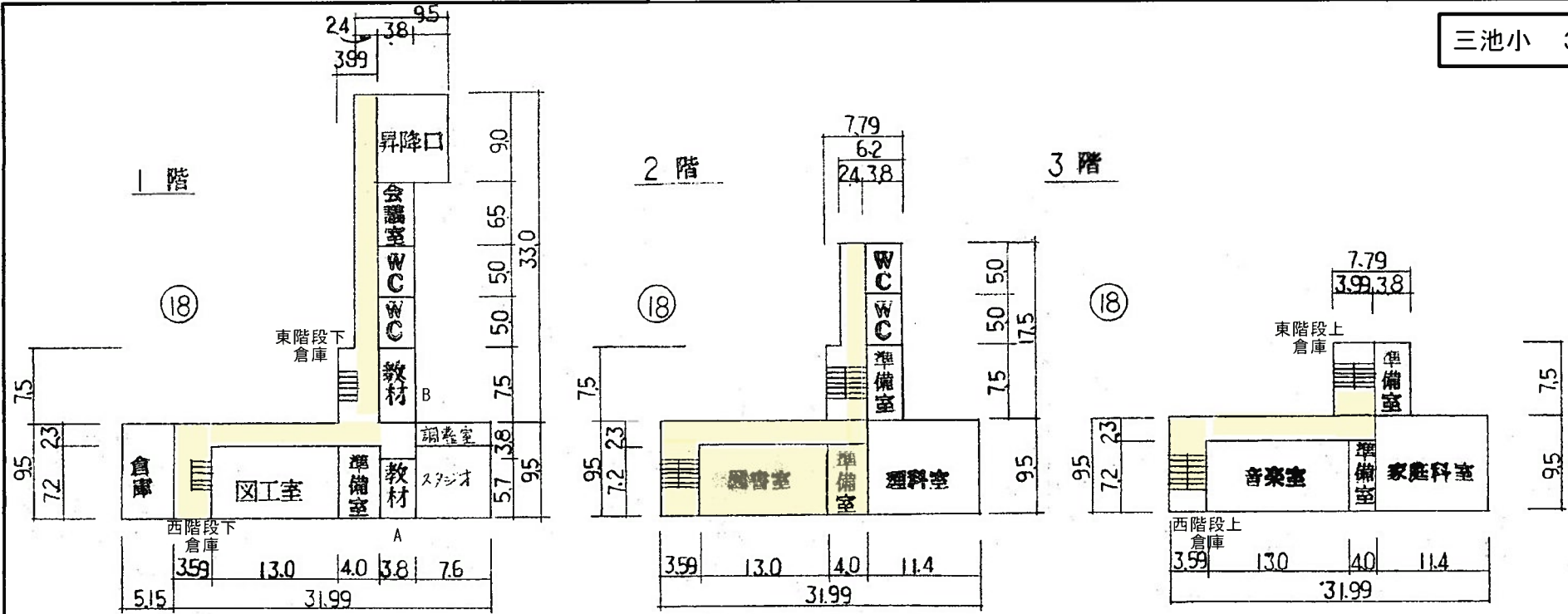
三池小 2



■ : LED対応済み

(令和 7 年度)

三池小 3



- ①-3 給食室 168M<sup>2</sup>
- ②0 アルキル用付履室 32坪
- ②1 ≡ 19坪
- ②2 ≡ 9坪

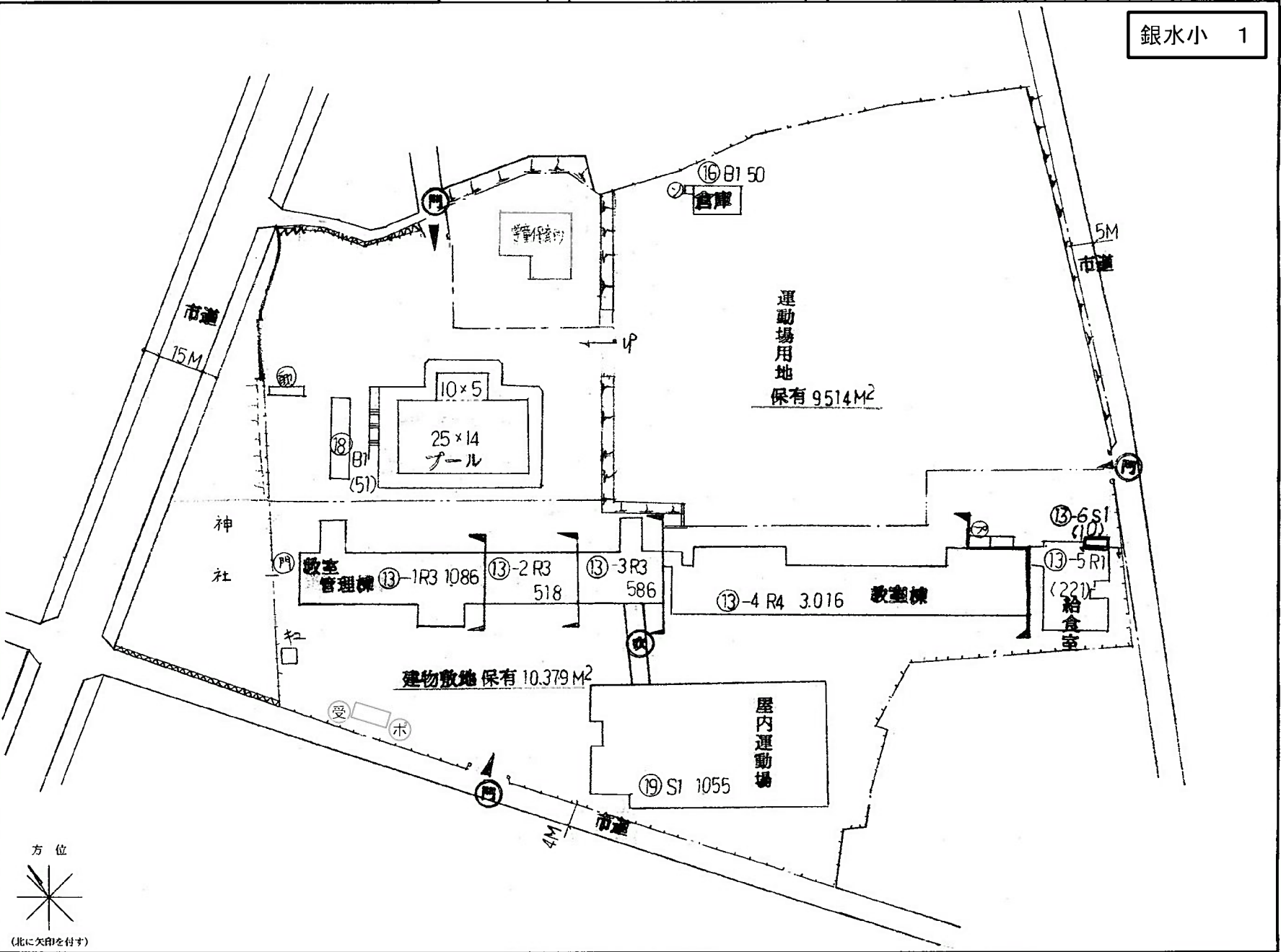
黄色 : LED対応済み

(令和 7 年度)

施設の配置図	縮尺	1000 10 20 30 m	学校名	銀水小 学校				調査番号	整理番号	903
				(都道府県)	(市町村)	(学 校)				
				4	02	02	07	21		

銀水小 1

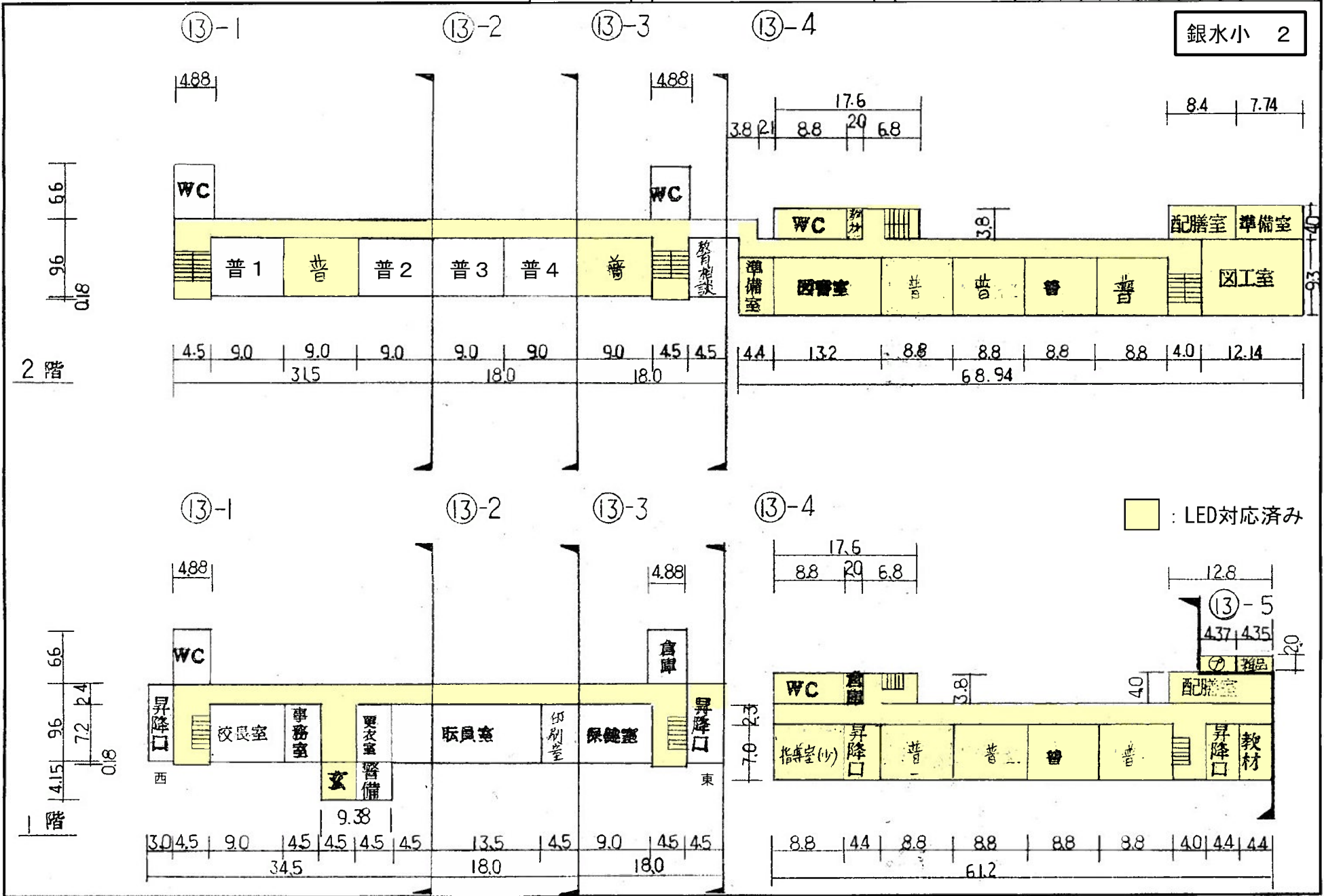
- 凡 例
- 建 物
- ⊕ 未とりこわし建物
  - ⊗ 危険建物
  - ⊖ 借用建物
  - ⊙ 一時使用建物
  - ⊕ 屋外教育環境整備事業によるもの



(令和 7 年度)

平面図	縮尺	$\frac{1}{500}$	0 5 10 20 m	学校名	銀水小 学校	調査番号	(都道府県)	(市町村)	(学校)	整理番号	903
							4	02	02		

銀水小 2

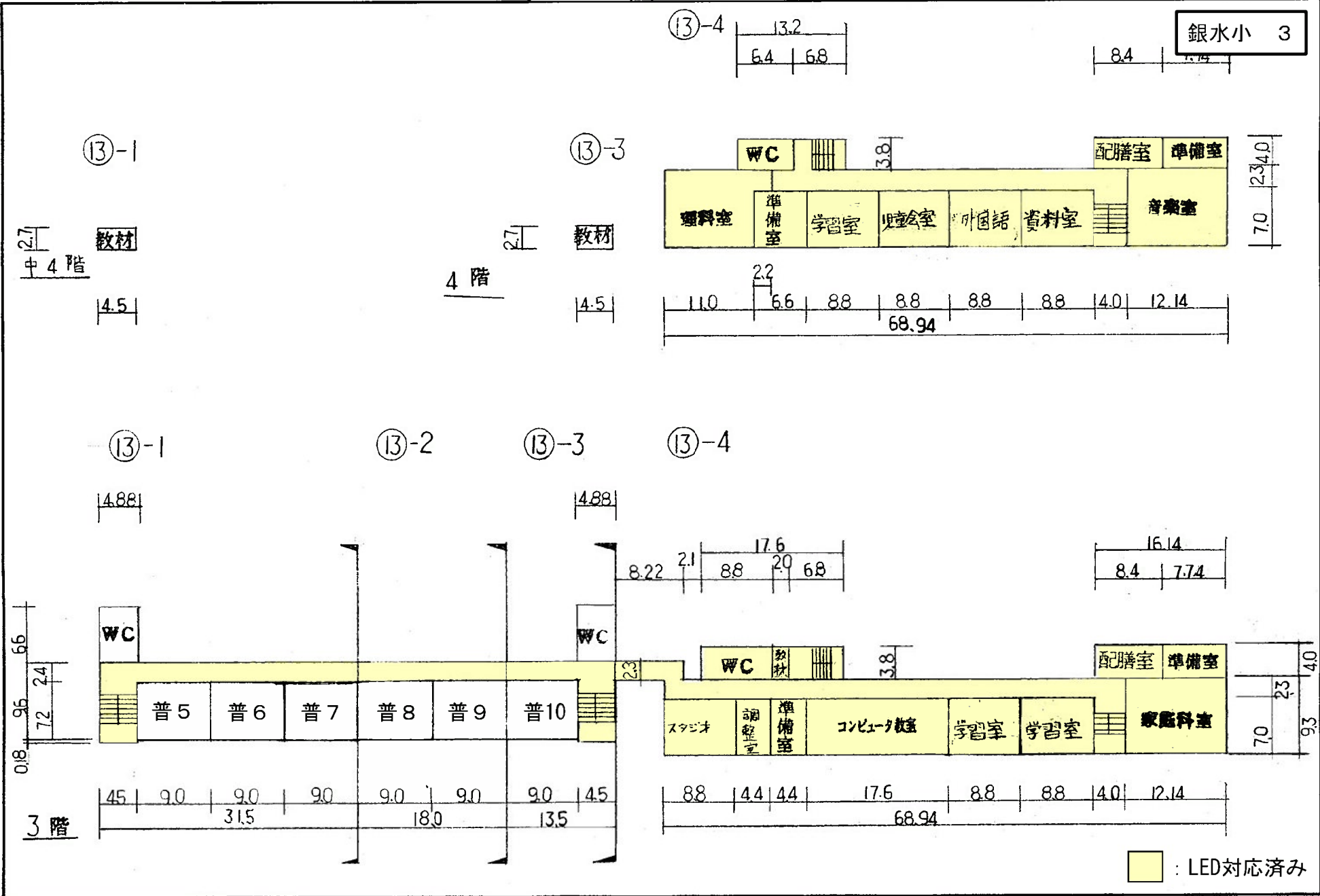


LED対応済み

(令和 7 年度)

平面図	縮尺	1/600	10	20	学校名	銀水小学校			調査番号	(都道府県)	(市町村)	(学校)	整理番号	903
						4	02	02		07	21			

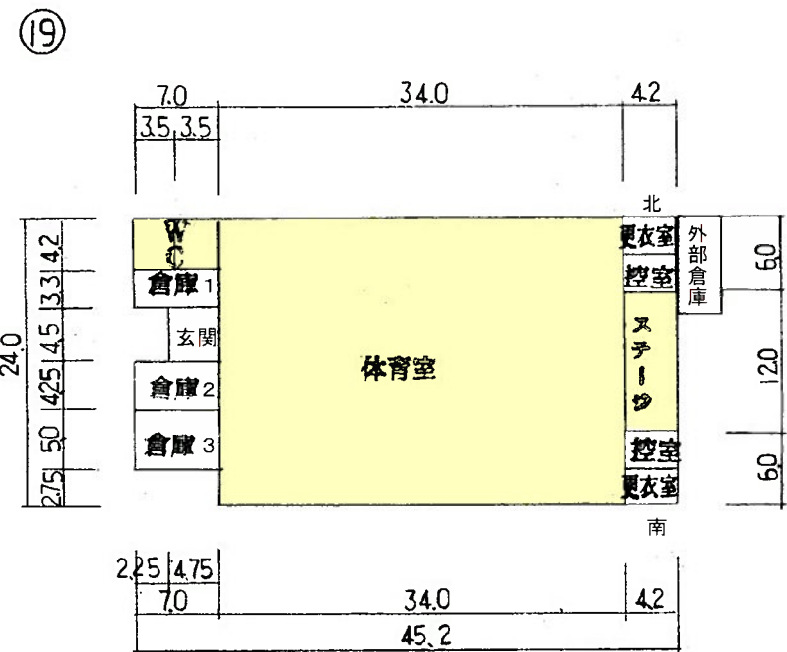
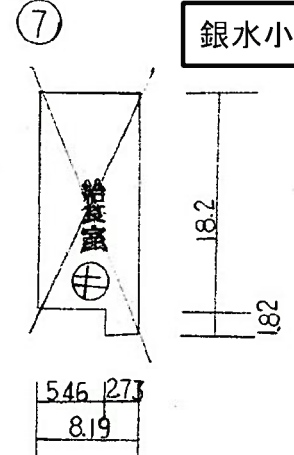
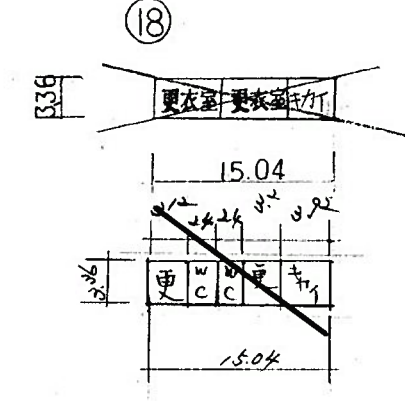
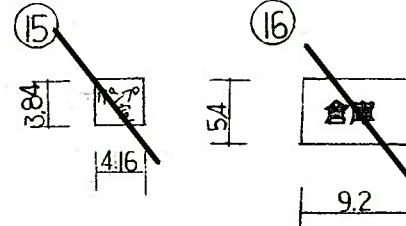
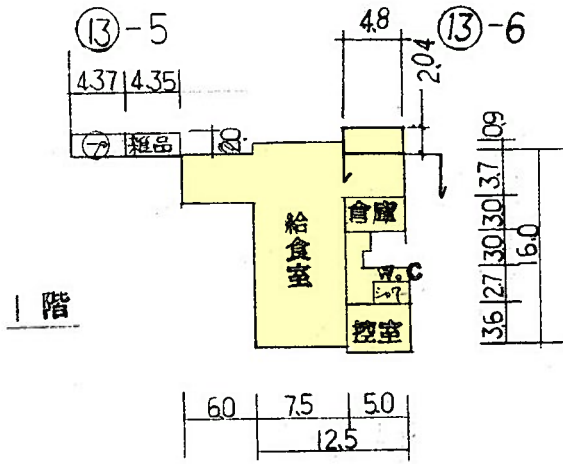
銀水小 3



(令和 7 年度)

平面図	縮尺	1/600	10	20	学校名	銀水小学校	調査番号	(都道府県)	(市町村)	(学校)	整理番号	903
								4	02	02	07	21

銀水小 4



LED対応済み

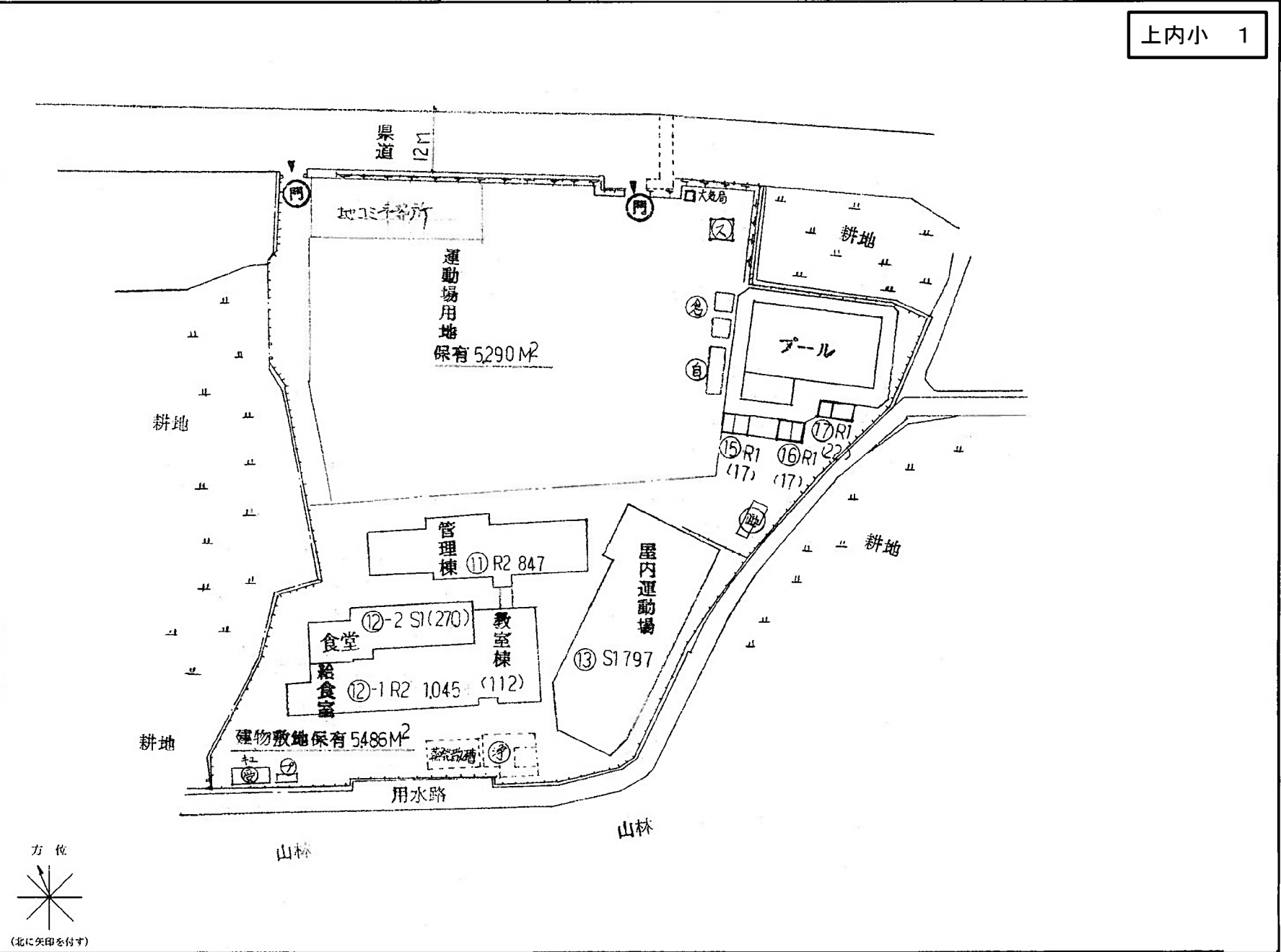
- ⑬-5 給食室 221M<sup>2</sup>
- ⑱ 1F 専用付属室 51M<sup>2</sup>
- ⑬-6 給食室 10M<sup>2</sup>

(令和 7 年度)

施設の配置図	縮尺	1/1000 10 20 30 m	学校名	上内小 学校				調査番号	904
				(都道府県)	(市町村)	(学 校)	(学 校)		
				40	20	20	7	2	2

上内小 1

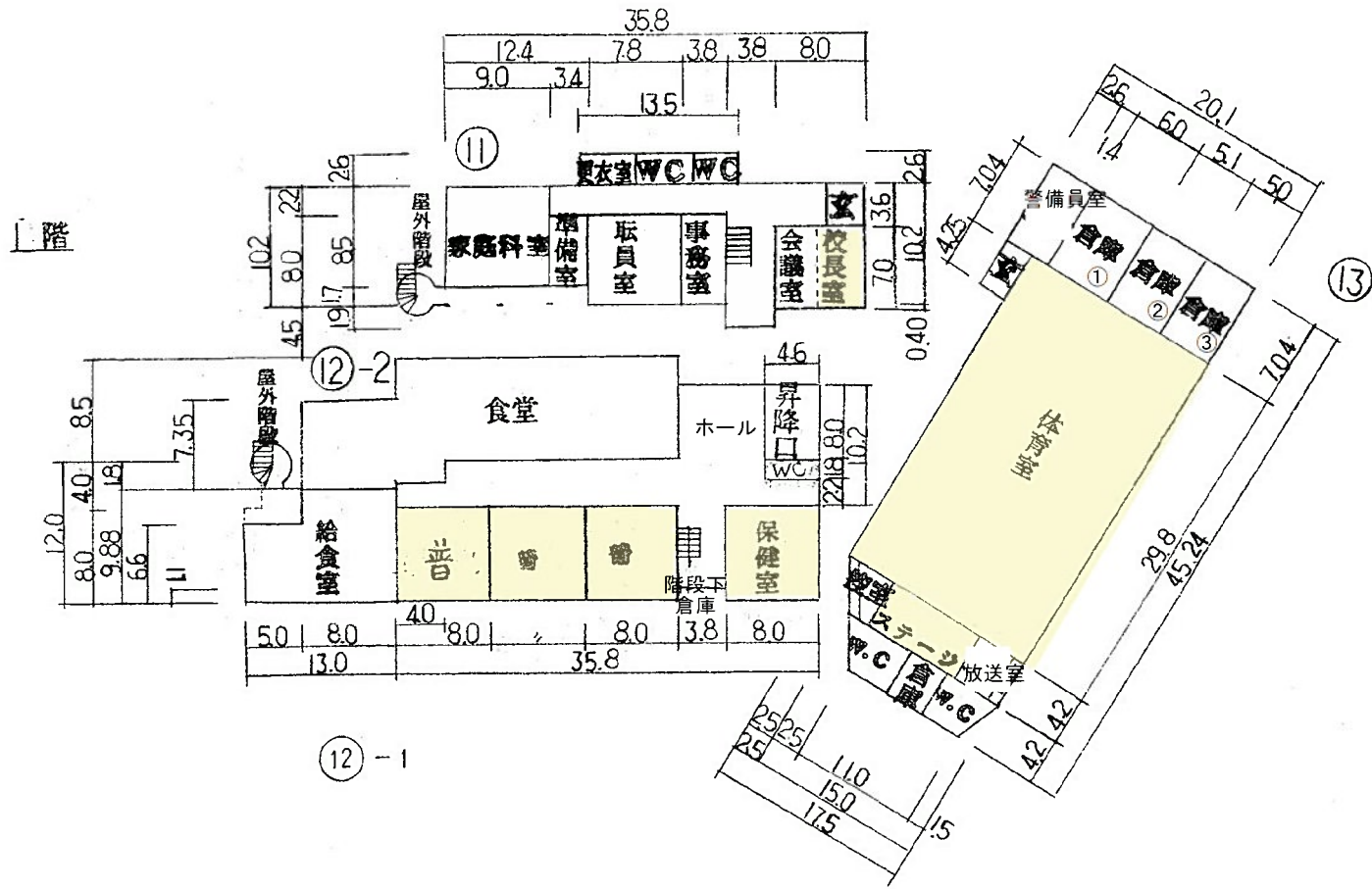
- 凡 例
- 建 物
- Ⓒ 未とりこわし建物
  - Ⓓ 危険建物
  - Ⓔ 借用建物
  - Ⓕ 一時使用建物
  - Ⓖ 屋外教育環境整備事業によるもの



(令和 7 年度)

平面図	縮尺	1/600	10	20	学校名	上内小学校	調査番号	(都道府県)	(市町村)	(学校)	整理番号	904
								40	20	20	07	22

上内小 2

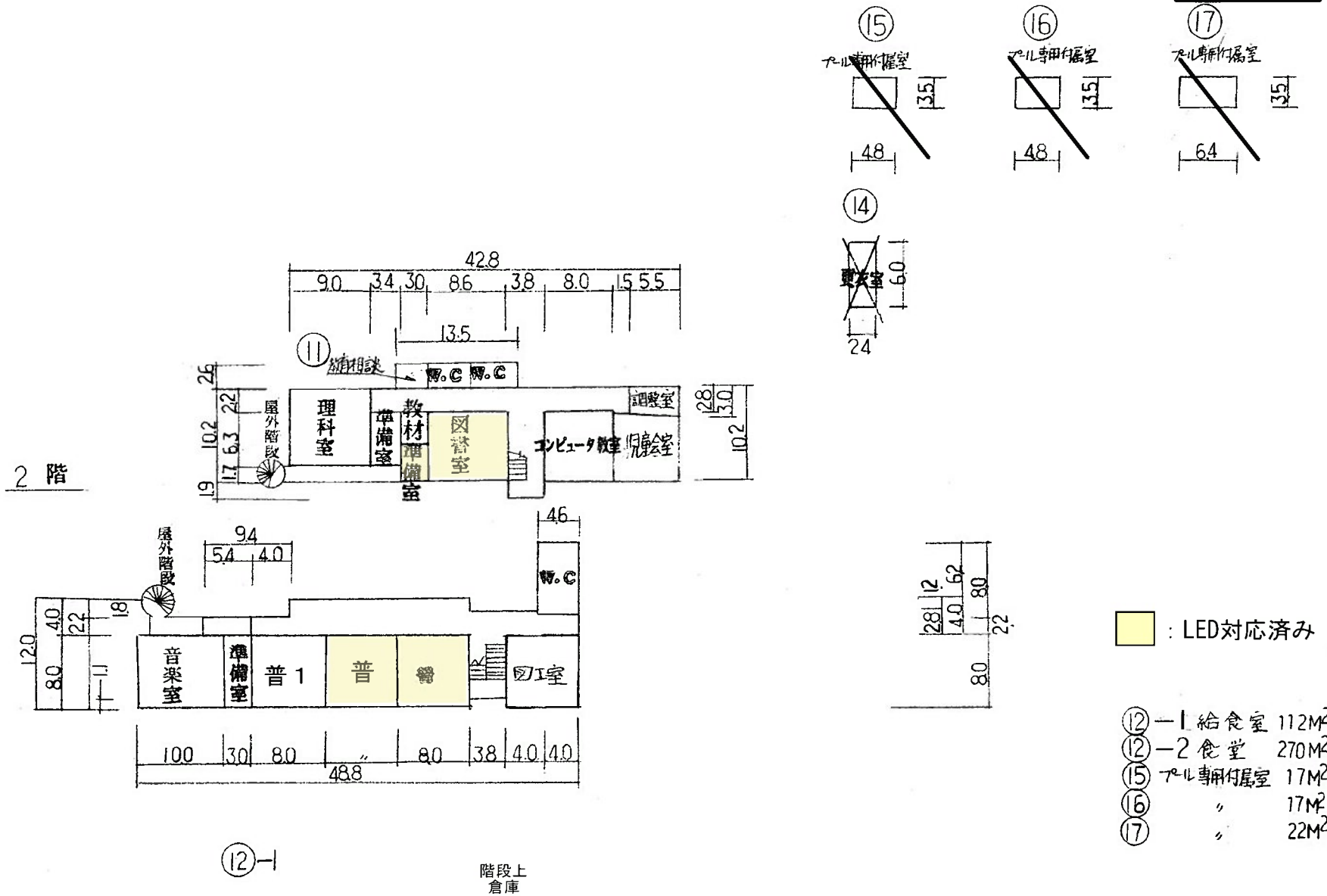


■ : LED対応済み

(令和 7 年度)

平面図	縮尺	1/500	10	20	学校名	上内小学校	調査番号	(都道府県)	(市町村)	(学校)	整理番号	
								40	20	20	722	904

上内小 3



■ : LED対応済み

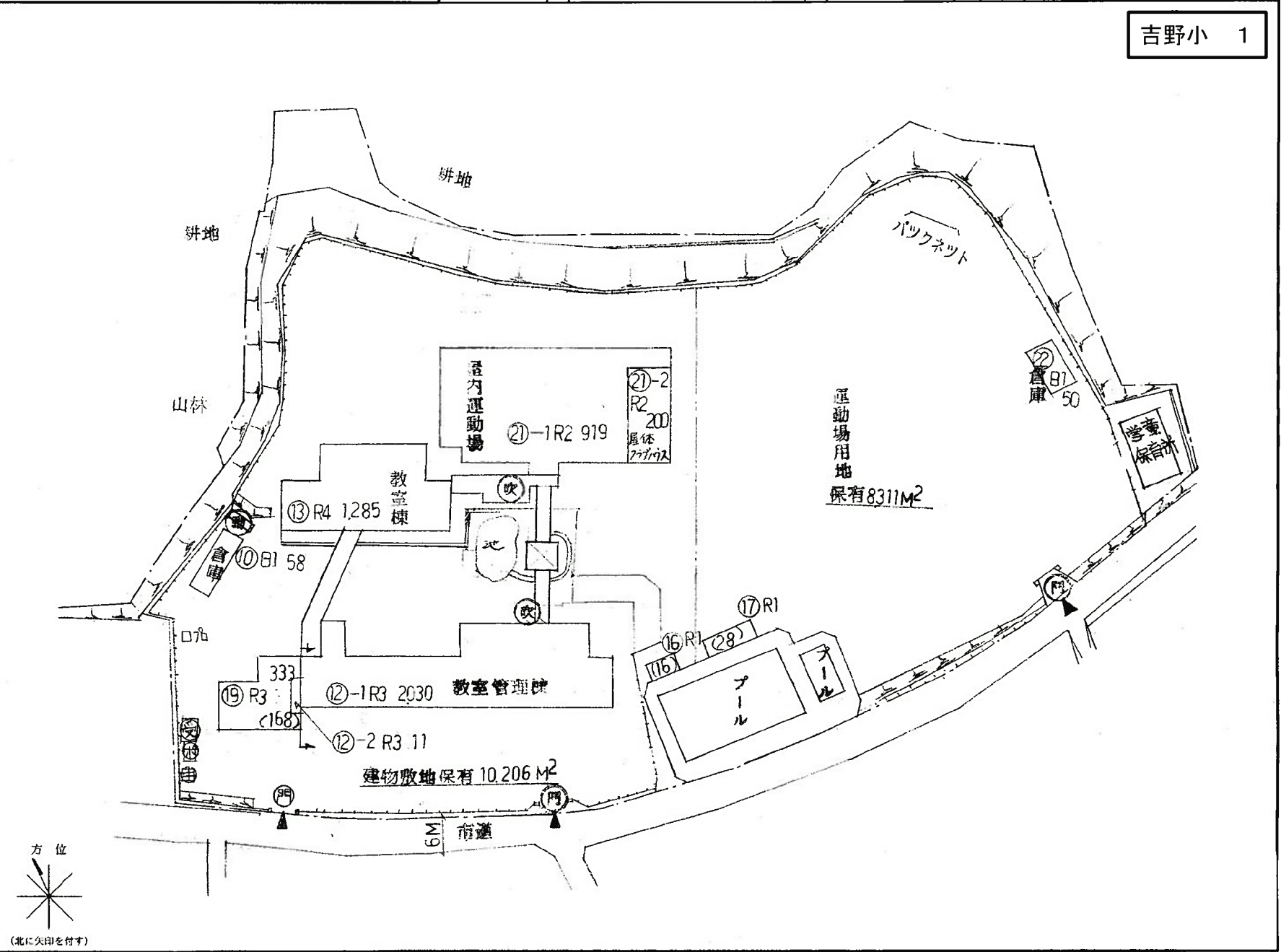
- ⑫-1 給食室 112M<sup>2</sup>
- ⑫-2 食堂 270M<sup>2</sup>
- ⑮ 特別教室 17M<sup>2</sup>
- ⑯ " 17M<sup>2</sup>
- ⑰ " 22M<sup>2</sup>

(令和 7 年度)

施設の配置図	縮尺	1000 10 20 30 40	学校名	吉野小 学校			調査番号	(都道府県)	(市町村)	(学校)	整理番号
				4	02	02		07	24	905	

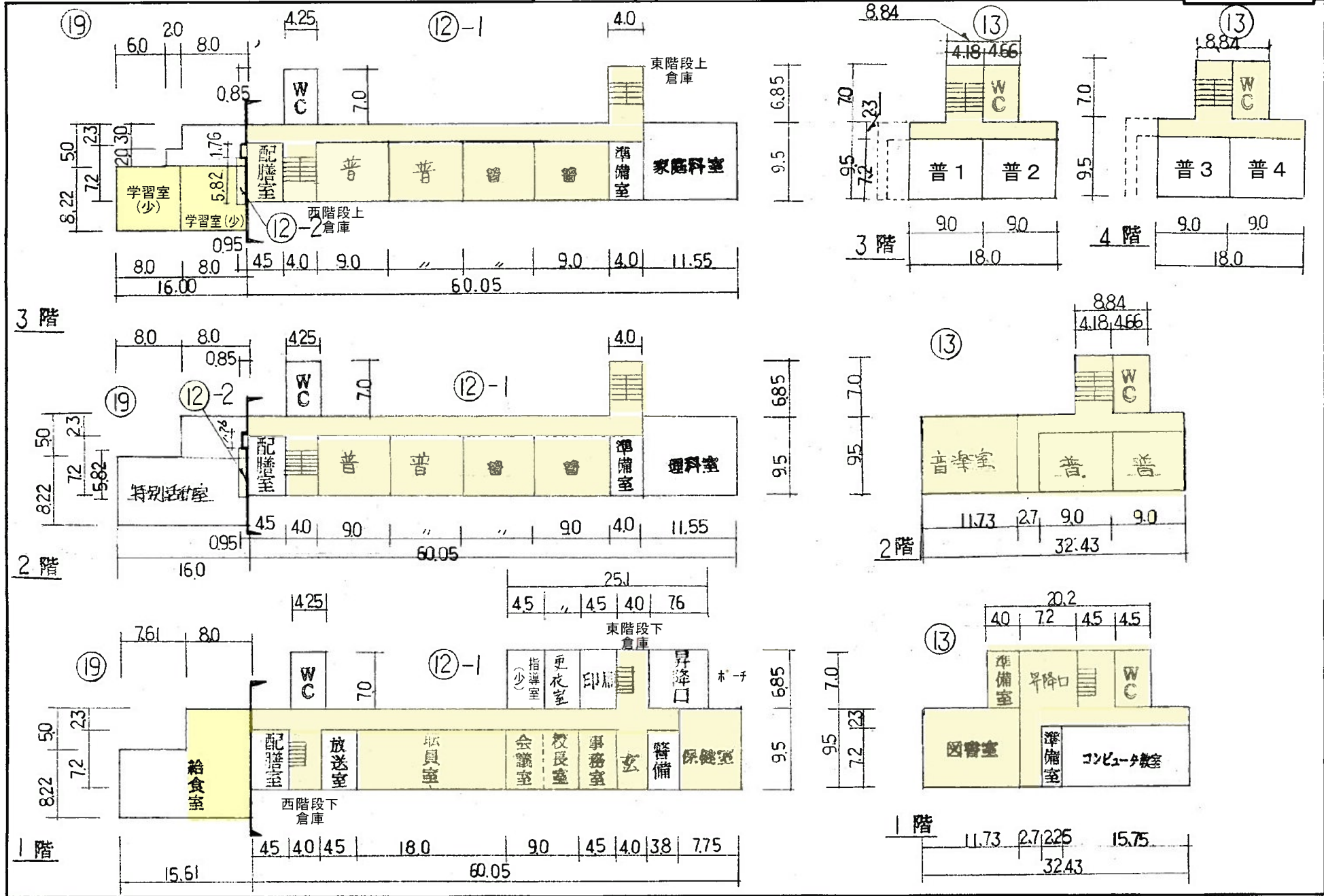
吉野小 1

- 凡 例
- 建 物
- ⊖ 未とりこわし建物
  - ⊗ 危険建物
  - ⊕ 借用建物
  - ⊖ 一時使用建物
  - ⊗ 屋外教育環境整備事業によるもの



(令和 7 年度)

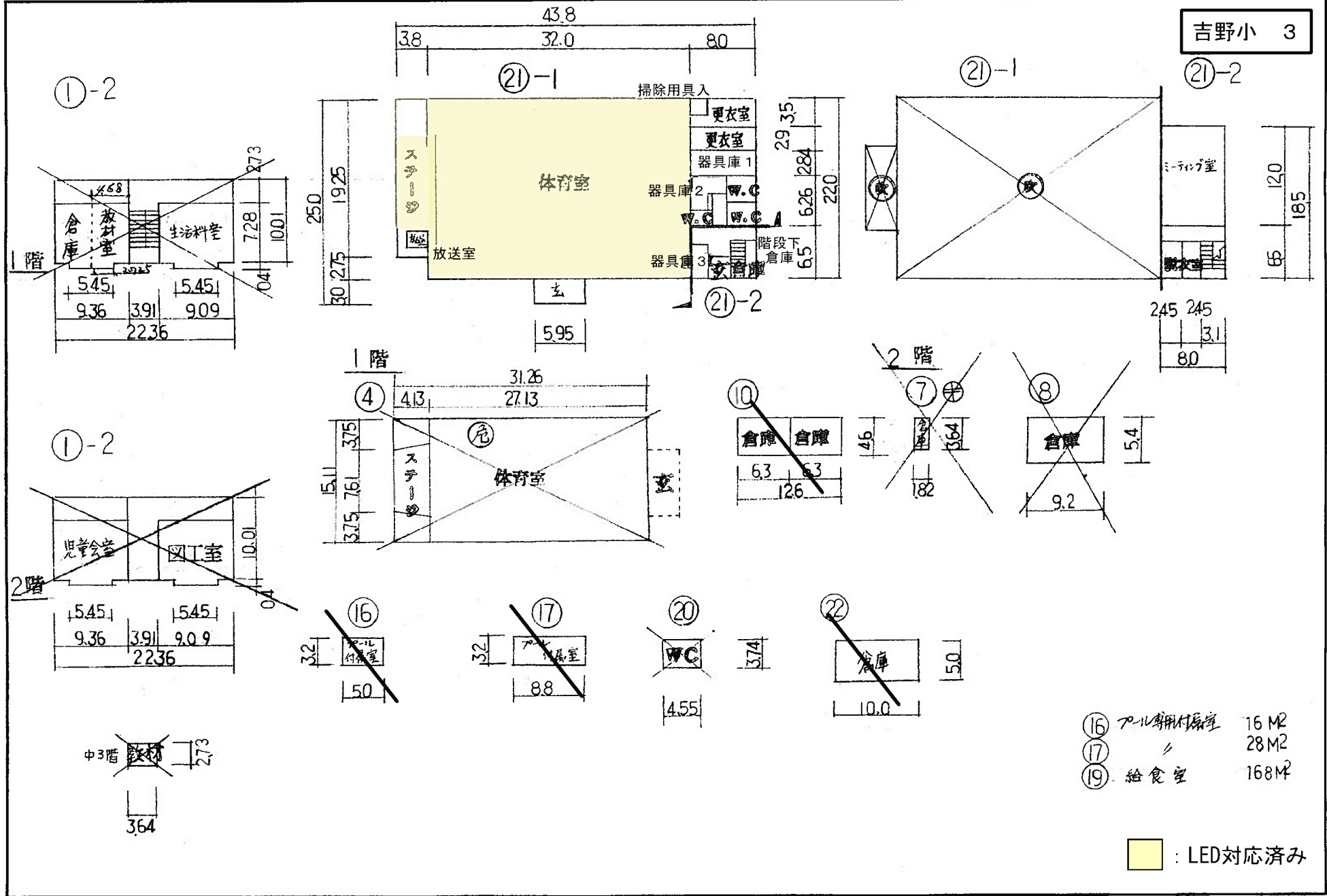
平面図	縮尺	1/600	10	20	学校名	吉野小 学校	調査番号	(都道府県)	(市町村)	(学校)	校
								40202	07	吉野小 2	



(令和 7 年度)

平面図	縮尺	$\frac{1}{600}$ 0 10 20 m	学校名	吉野小学校	(都道府県)	(市町村)	(学校)	整理番号	905
					40	202	0724		

吉野小 3

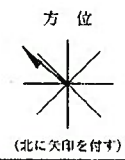
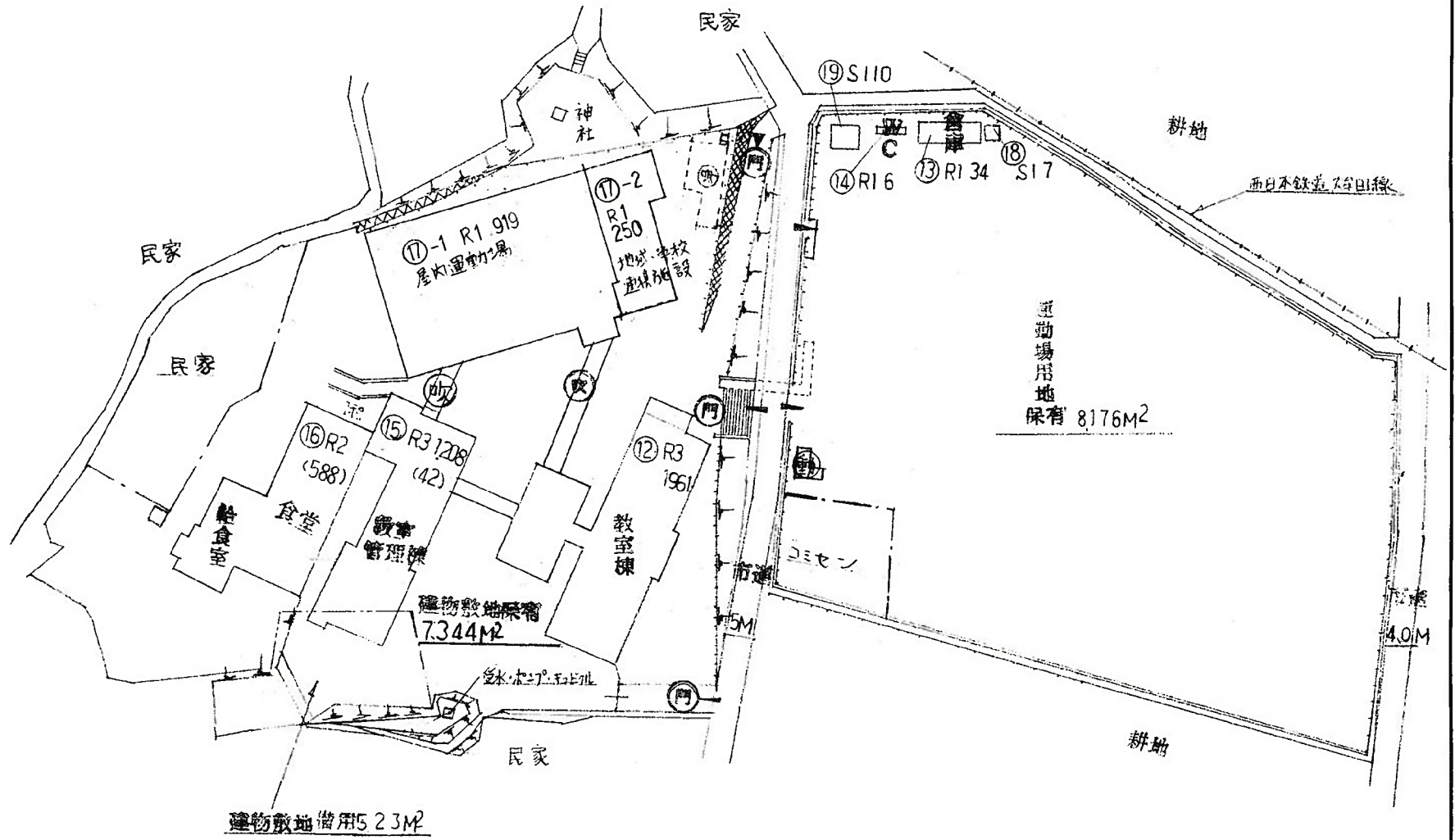


(令和 7 年度)

施設の配置図	縮尺	1/1000 10 20 30 m	学校名	倉永小学校			調査番号	(都道府県)	(市町村)	(学校)	整理番号	906
				4	02	02		07	25			

倉永小 1

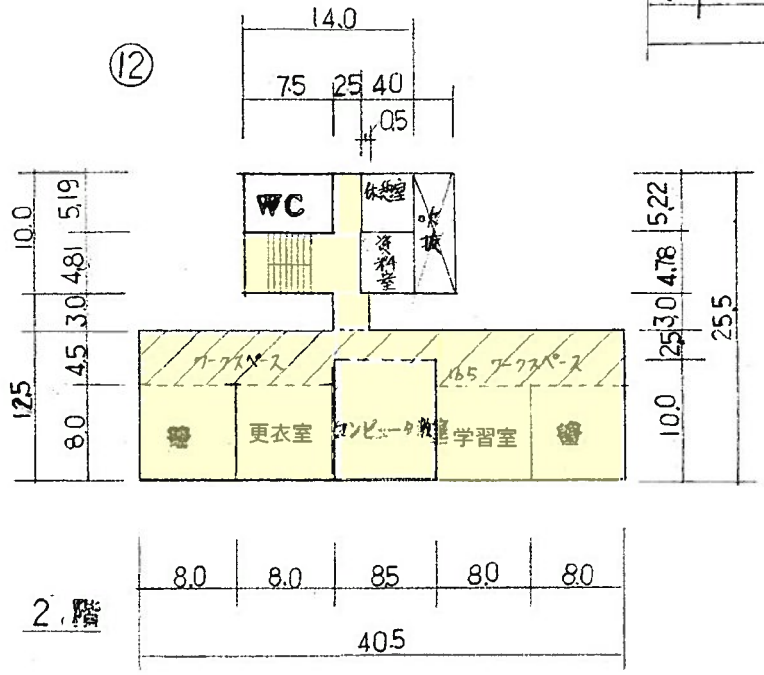
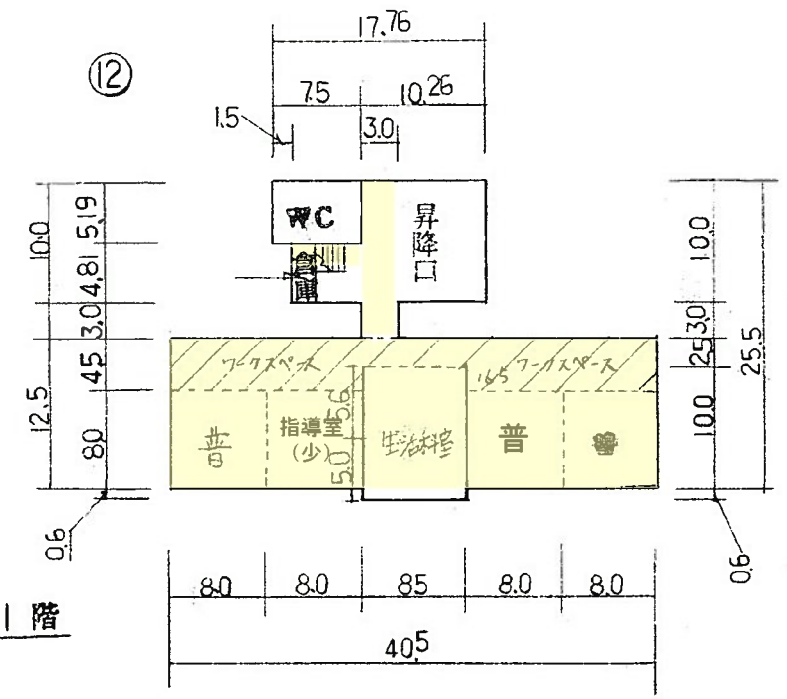
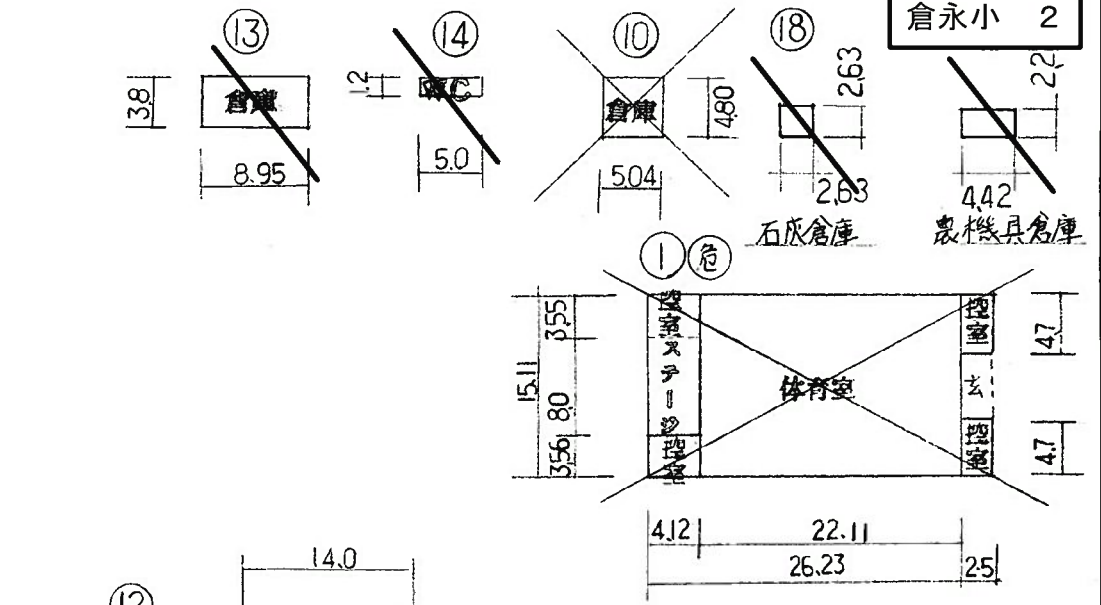
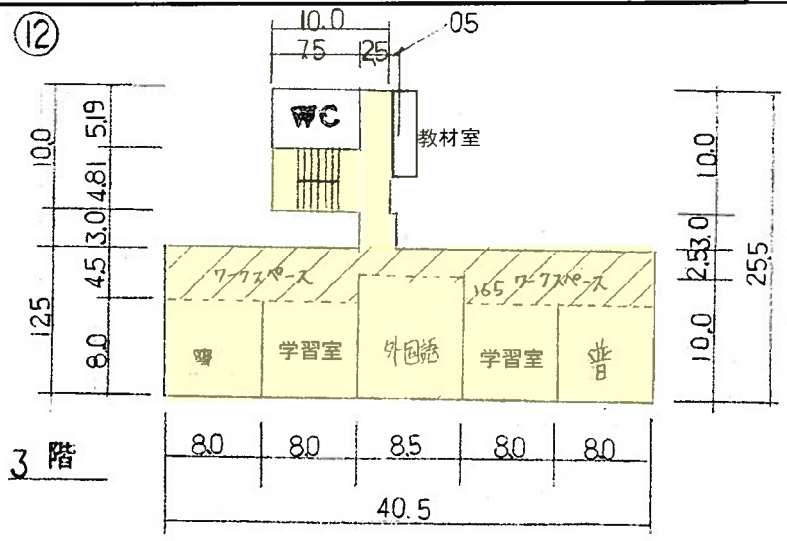
- 凡例
- 建 物
- ⊖ 未とりこわし建物
  - ⊗ 危険建物
  - ⊕ 借用建物
  - ⊖ 一時使用建物
  - ⊗ 屋外教育環境整備事業によるもの



(令和 7 年度)

平面図	縮尺	1/600	20	学校名	倉永小学校	(都道府県)	(市町村)	(学校)	整理番号	906
						4	0	2		

倉永小 2



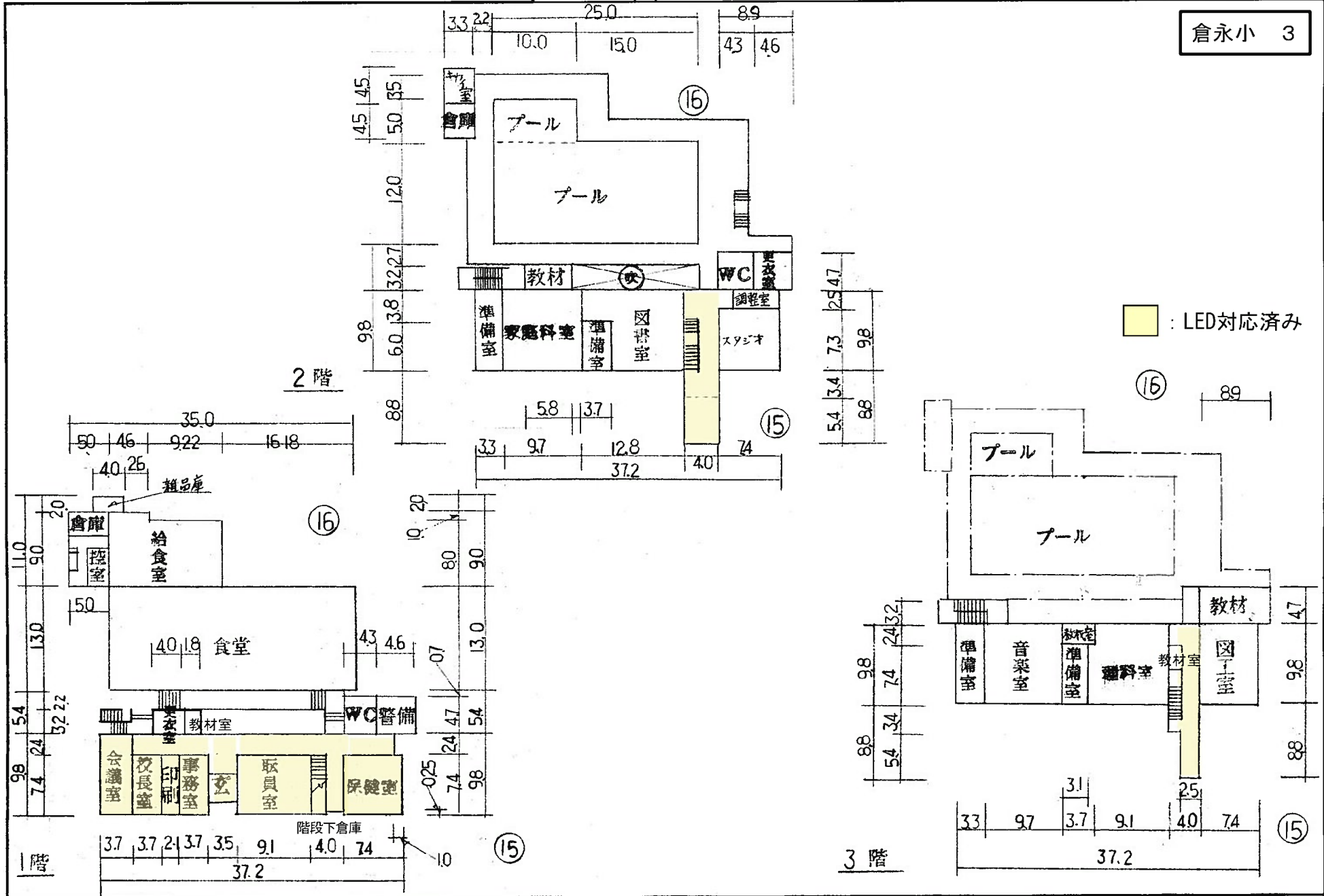
■ : LED対応済み

- ⑮ 別棟用付属室 42M<sup>2</sup>
- ⑯ 別棟用付属室 30M<sup>2</sup>
- 給食室 168M<sup>2</sup>
- 食堂 390M<sup>2</sup>

(令和 7 年度)

平面図	縮尺	1/600	20	学校名	倉永小学校	調査番号	(都道府県)	(市町村)	(学校)	整理番号	906
							4:0	2:0	2:0	7:2	5

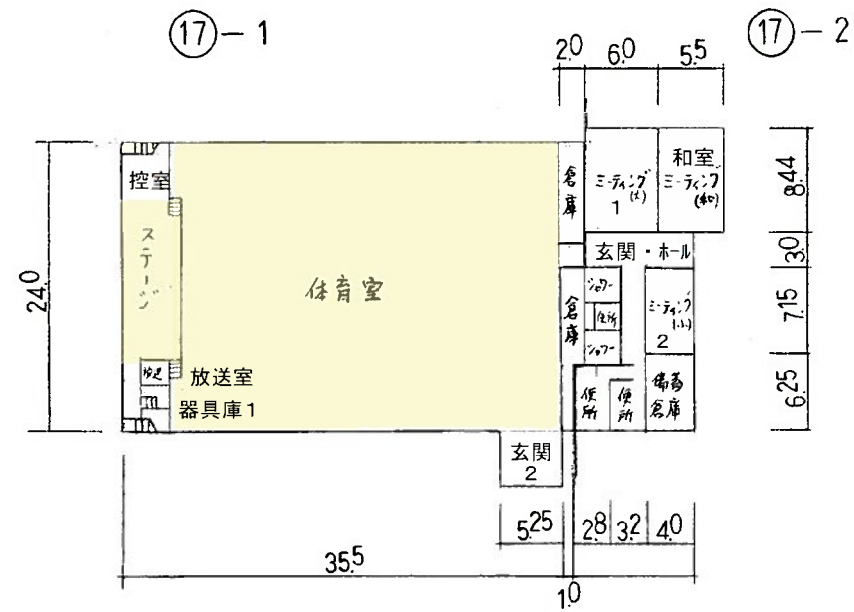
倉永小 3



(令和 7 年度)

平面図	縮尺	1/600 0 10 20 30	学校名	倉永小学校	(都道府県)	(市町村)	(学校)	整理番号	906
					40	2020	0725		

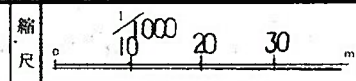
倉永小 4



■ : LED対応済み

(令和 7 年度)

施設の配置図

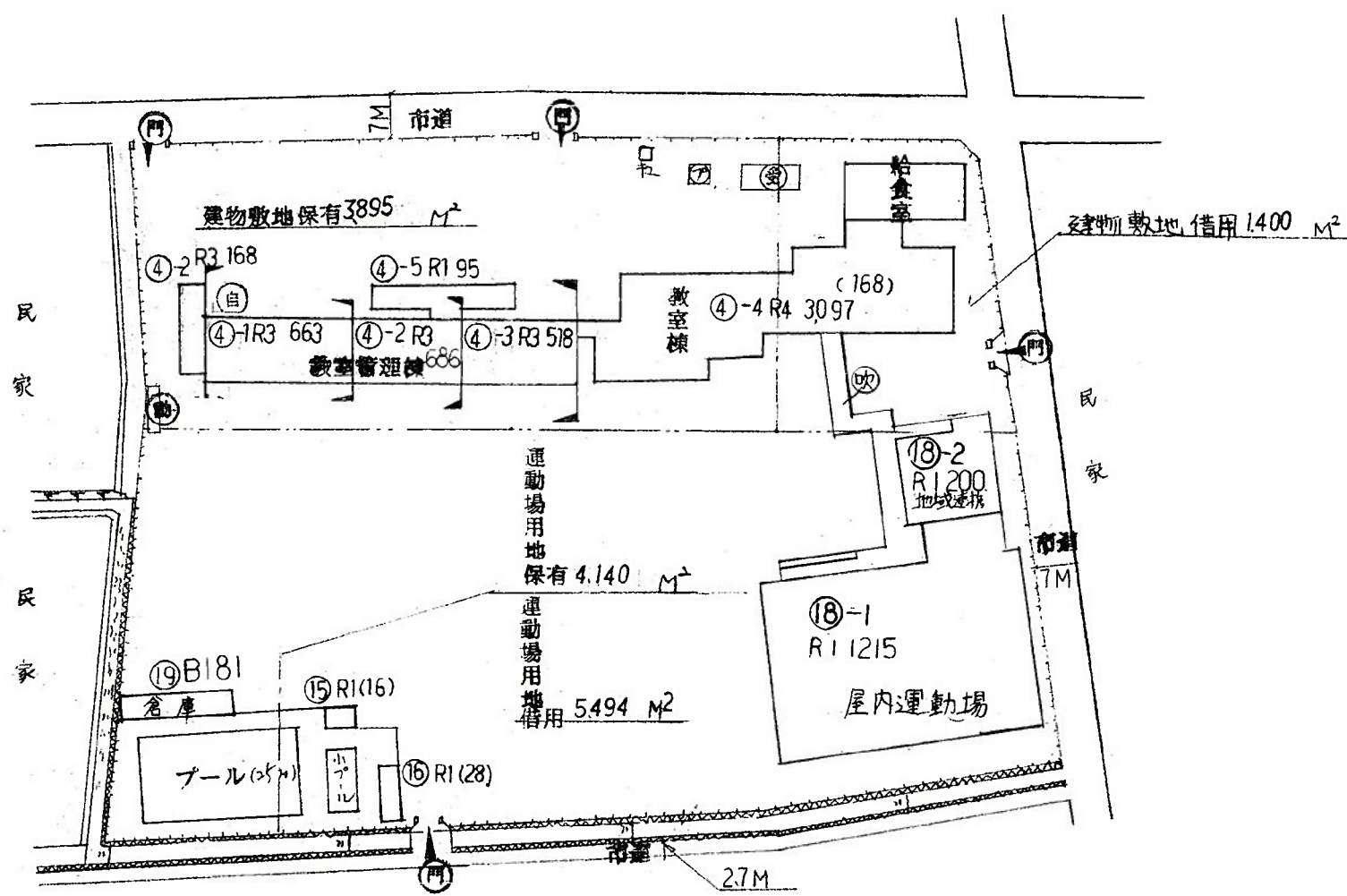


学校名 手鎌小学校

調査番号	(都道府県)	(市町村)	(学校)	整理番号
40	20	20	726	907

手鎌小 1

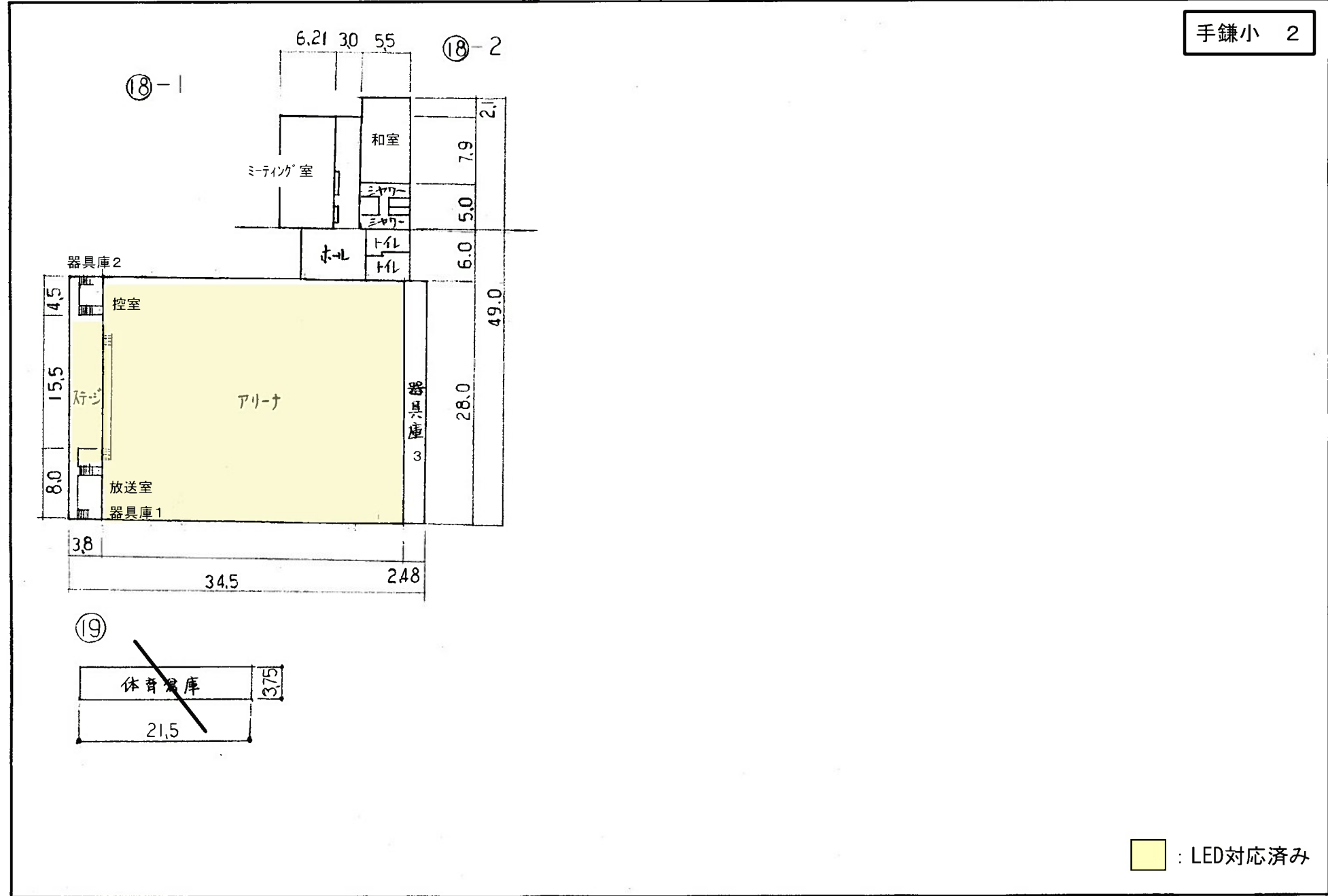
- 凡例
- 建 物
  - ⊖ 未とりこわし建物
  - ⊕ 危険建物
  - ⊙ 借用建物
  - ⊖ 一時使用建物
  - ⊕ 園外教育環境整備事業によるもの



(令和 7 年度)

平面図	縮尺	1/600	10	20 m	学校名	手鎌小学校			調査番号	(都道府県)	(市町村)	(学校)	整理番号	907
						4	02020	726						

手鎌小 2

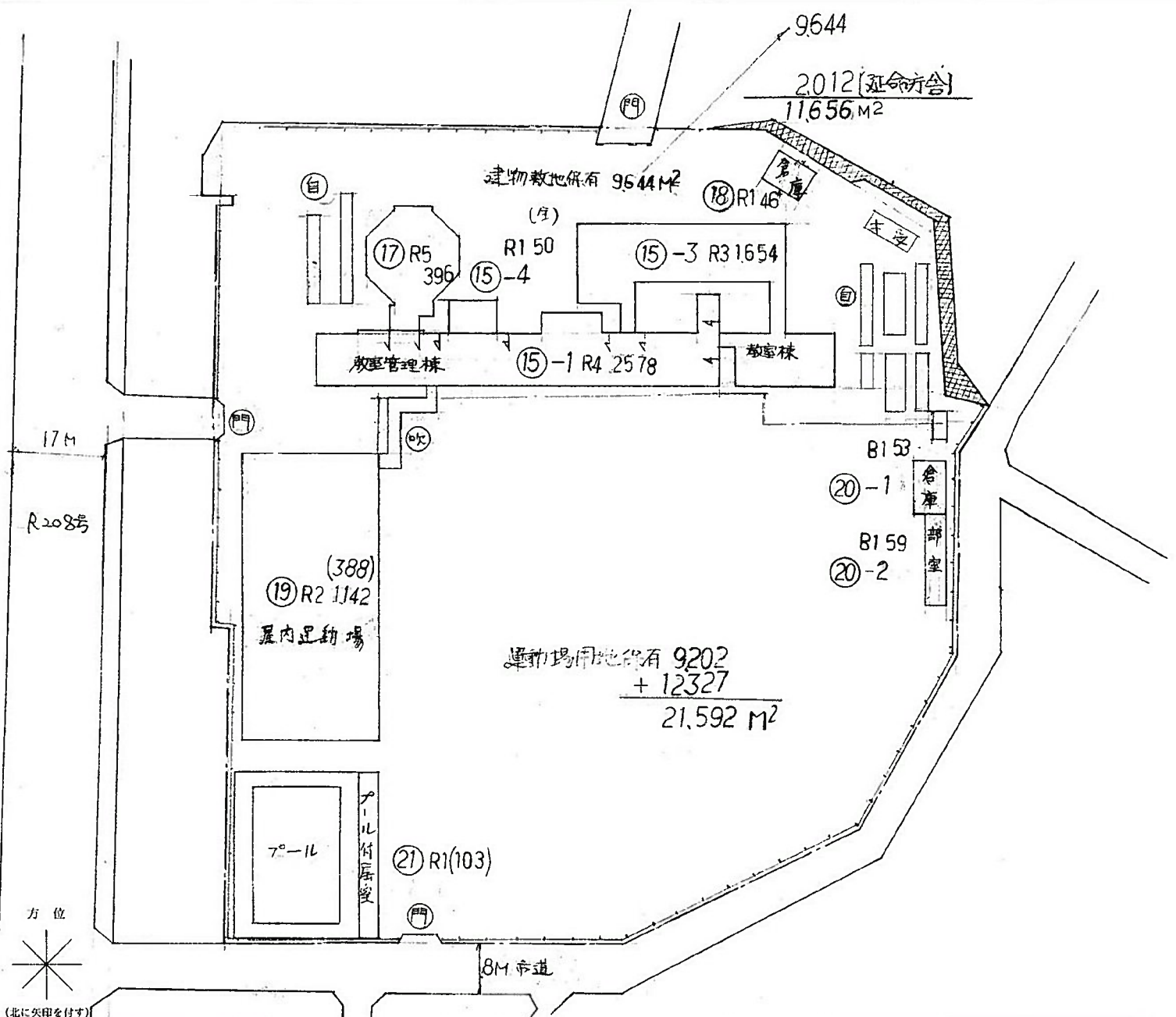


(令和 7 年度)

施設の配置図	縮尺	1/40000					学校名	宅峰中 学校	調査番号	(都道府県)	(市町村)	(学校)	整理番号	912
		4	0	2	0	2				3	9	6		

宅峰中 1

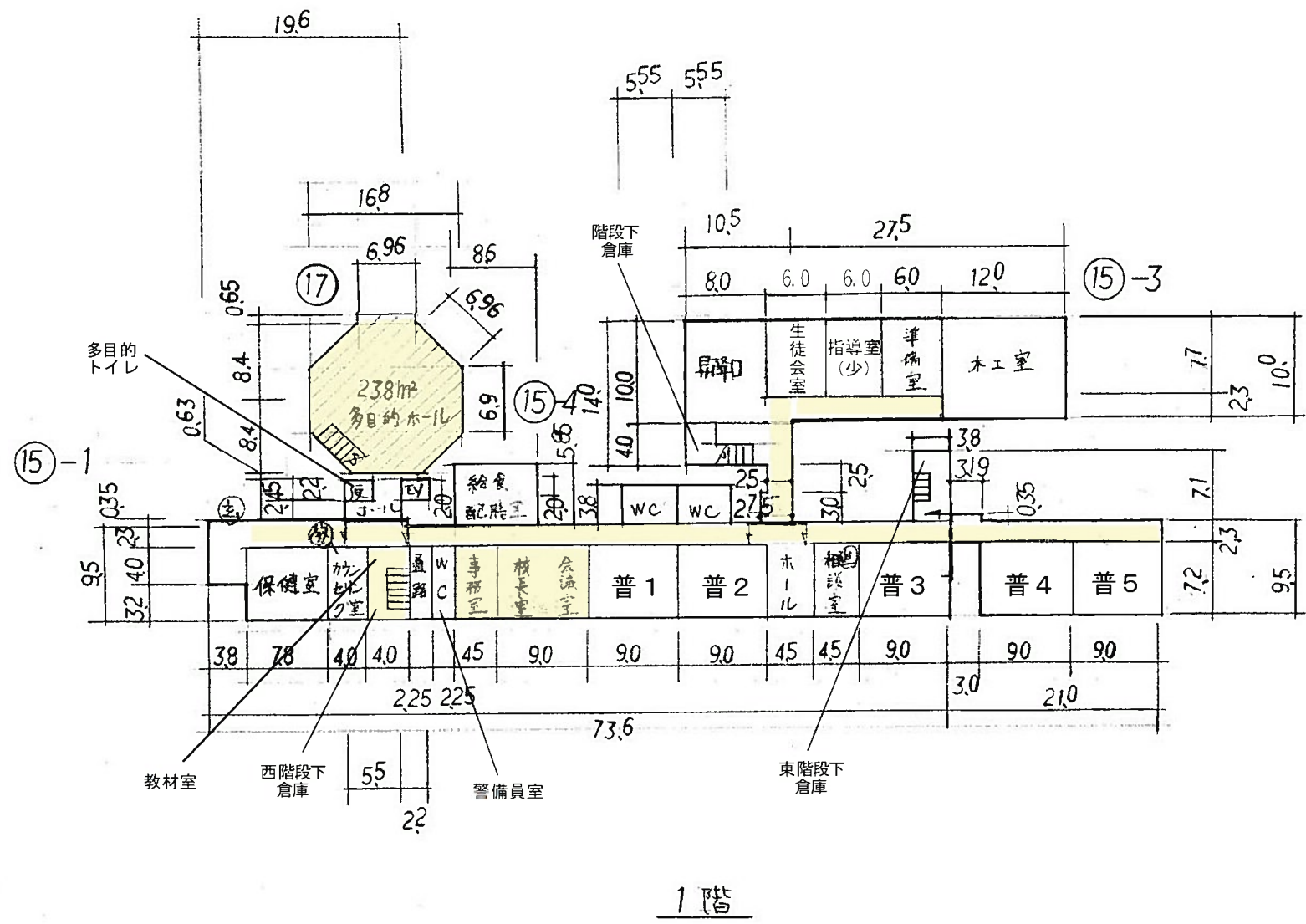
- 凡例
- 建 物
- ⊖ 未とりこわし建物
  - ⊖ 危険建物
  - ⊖ 借用建物
  - ⊖ 一時使用建物
  - ⊖ 屋外教育環境整備事業によるもの



(令和 7 年度)

平面図	縮尺	1/600	10	20	m	学校名	宅峰中 学校			調査番号	(都道府県)	(市町村)	(学校)	整理番号	912
							4	0	2		0	2	3		

宅峰中 2

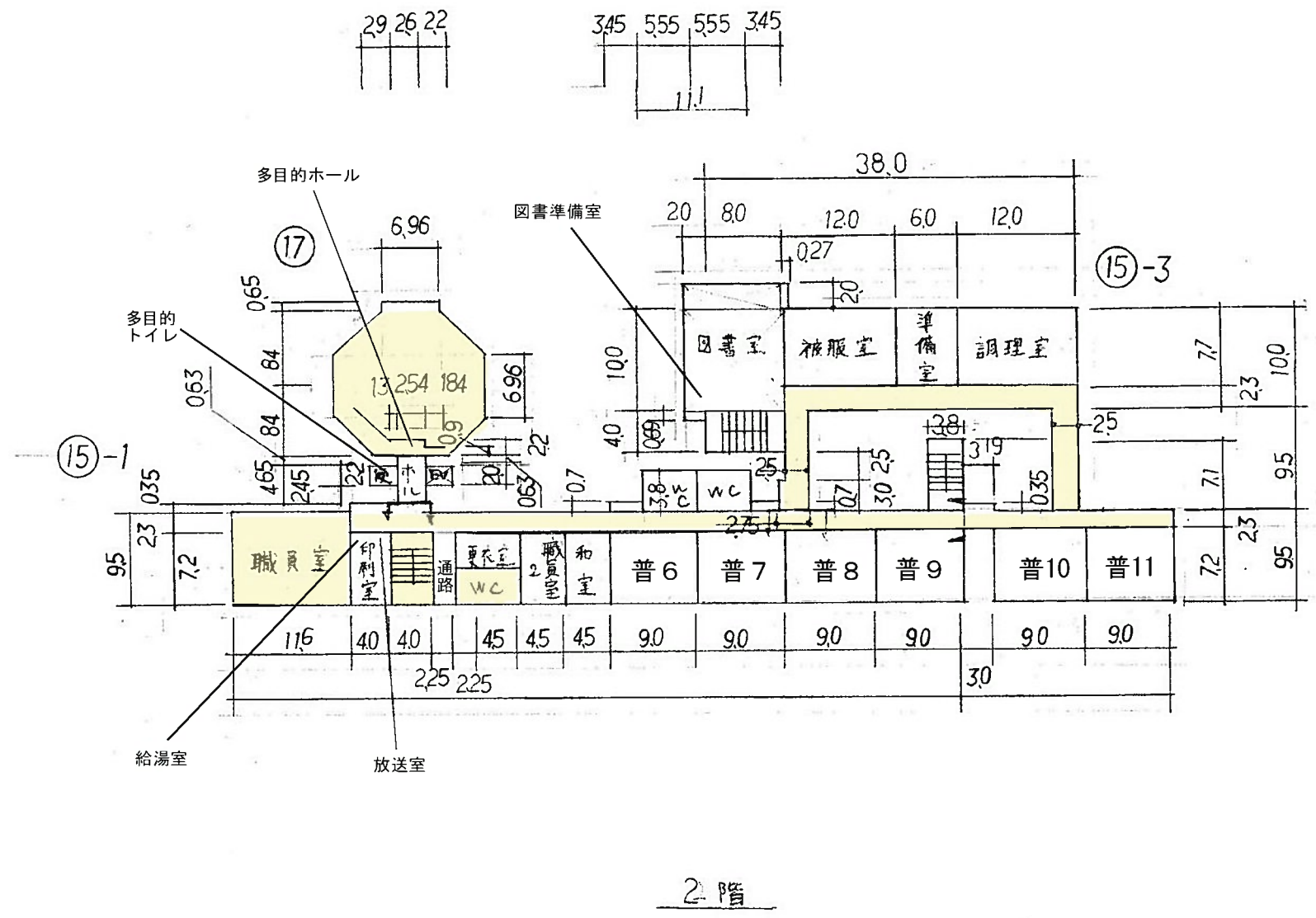


■ : LED対応済み

(令和 7 年度)

平面図	縮尺	5 600 10 20 m	学校名	宅峰中 学校	調査番号	(都道府県)	(市町村)	(学校)	整理番号
					40	20	23	96	2 912

宅峰中 3

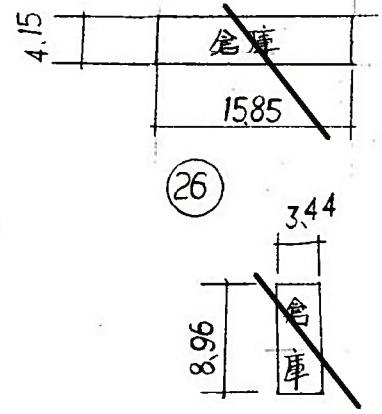
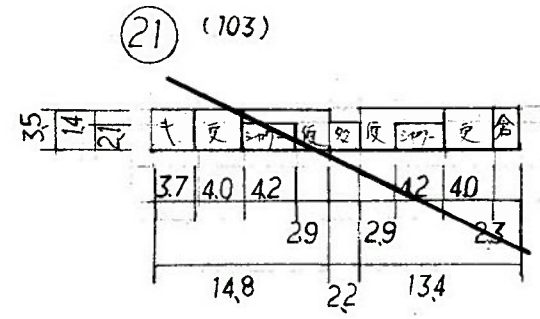
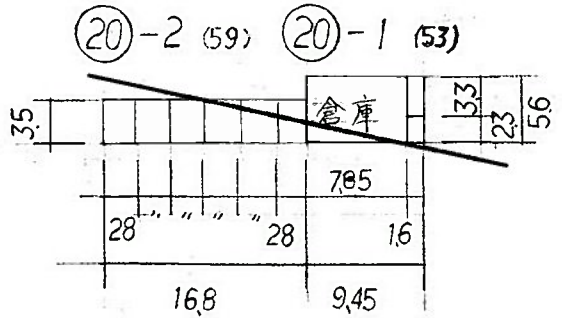
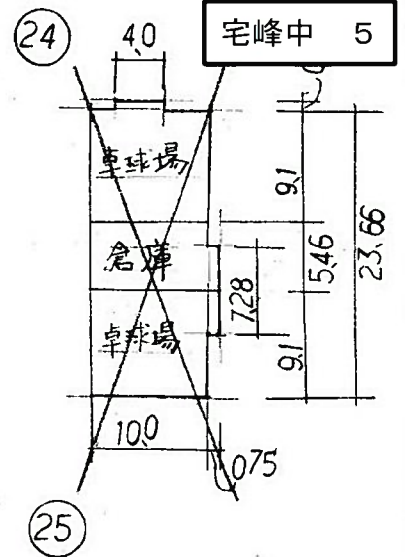
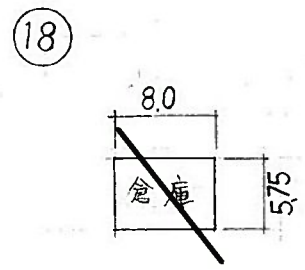
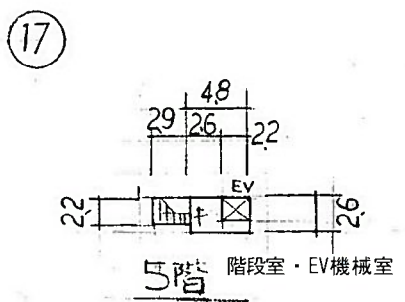
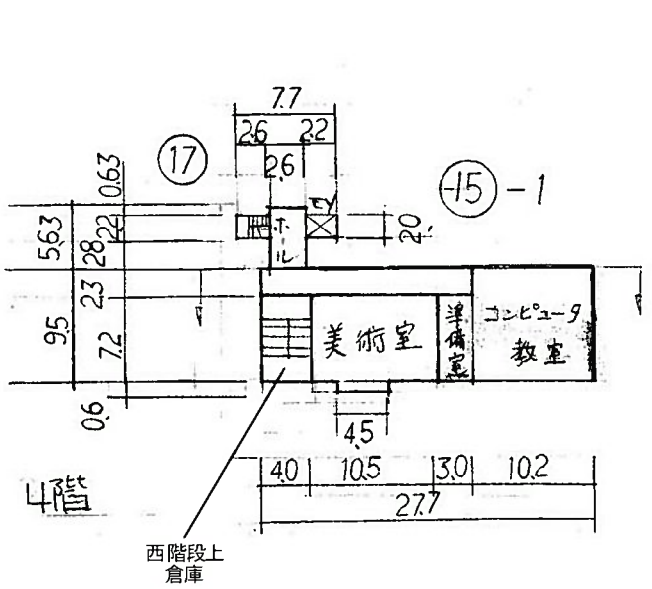


■ : LED対応済み



(令和 7 年度)

平面図	縮尺	5/600	10	20m	学校名	宅峰中学校	児童数	(標準) 40	(市町村) 2023	(学校) 962	整理番号	912
-----	----	-------	----	-----	-----	-------	-----	---------	------------	----------	------	-----

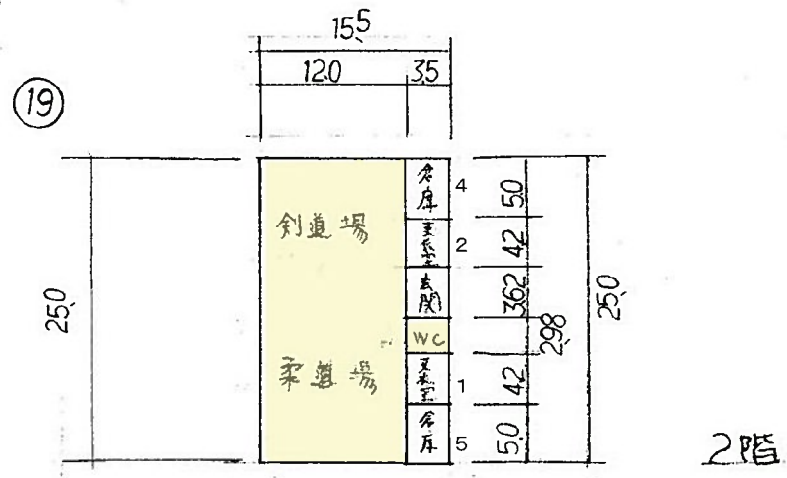
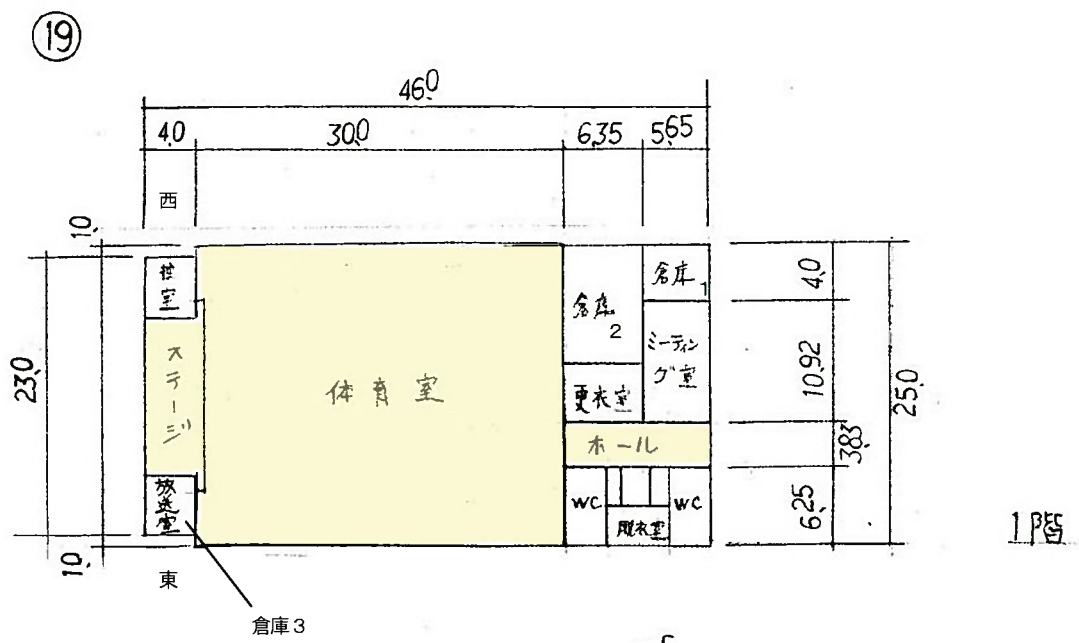


- ⑭ 天井付居室 103m<sup>2</sup>
- ⑳ 弓道場 210m<sup>2</sup>
- ㉓ 〃(看台所) 9m<sup>2</sup>

(令和 7 年度)

平面図	縮尺	1/50	5	10	20 m	学校名	宅峰中学校				調査番号	(都道府県)	(市町村)	(学校)	整理番号	912
							40	2023	962							

宅峰中 6



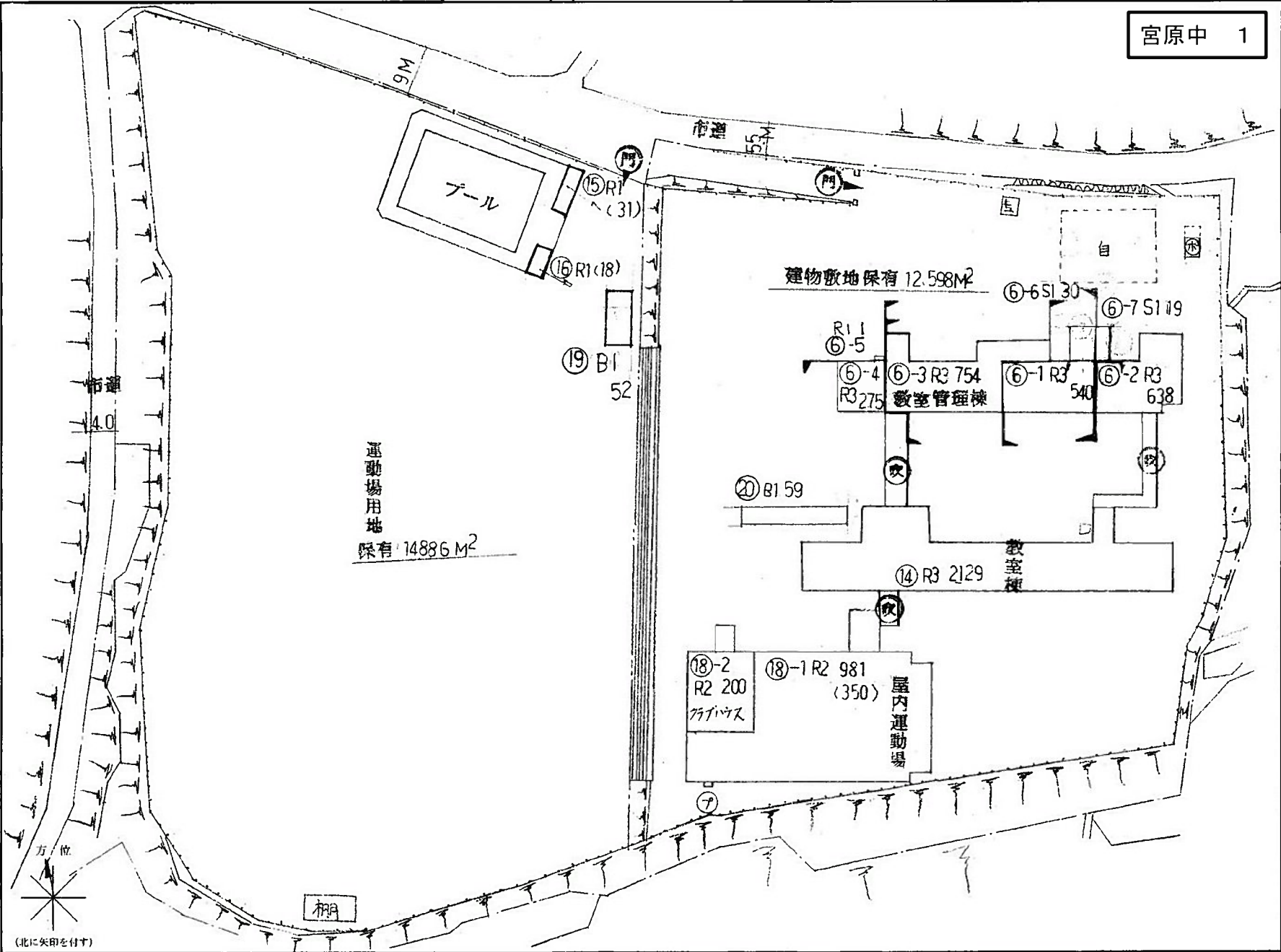
■ : LED対応済み

(令和 7 年度)

施設の配置図	縮尺	1/1000	20	30	m	学校名	宮原中学校	調査番号	(都道府県)	(市町村)	(学校)	整理番号	913
									4	0	2		

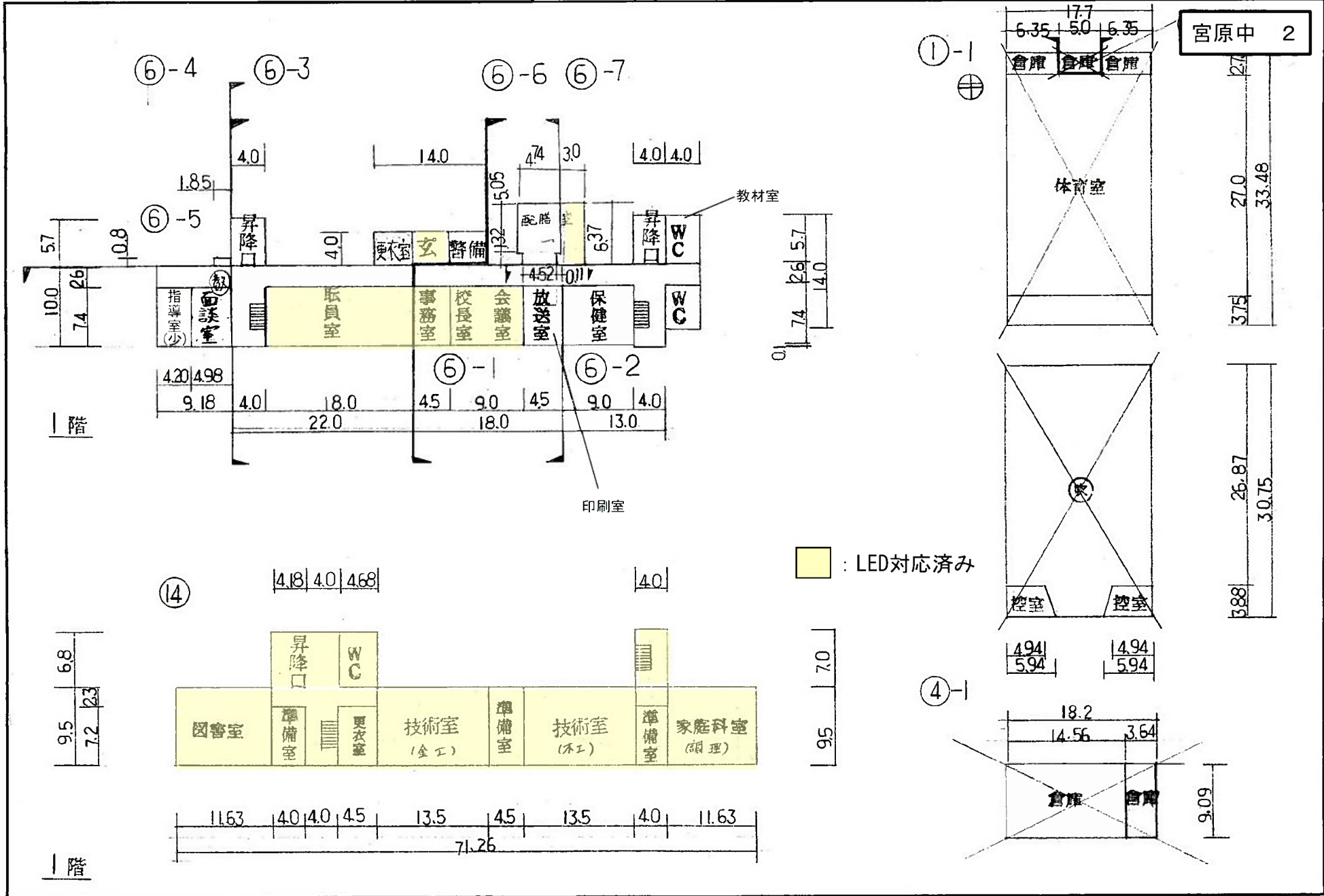
宮原中 1

- 凡例
- 建物
- ⊕ 未とりこわし建物
  - ⊗ 危険建物
  - ⊖ 借用建物
  - ⊖ 一時使用建物
  - ⊖ 屋外教育環境整備事業によるもの



(令和 7 年度)

平面図	縮尺	1/600	10	20	学校名	宮原中学校			調査番号	(都道府県)	(市町村)	(学校)	整理番号	913
						4	02	02		3	9	6		

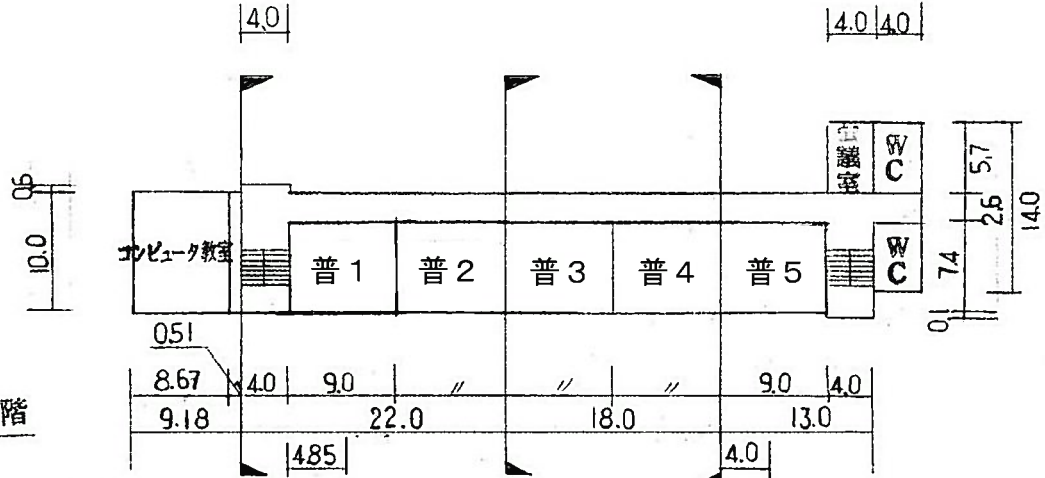


(令和 7 年度)

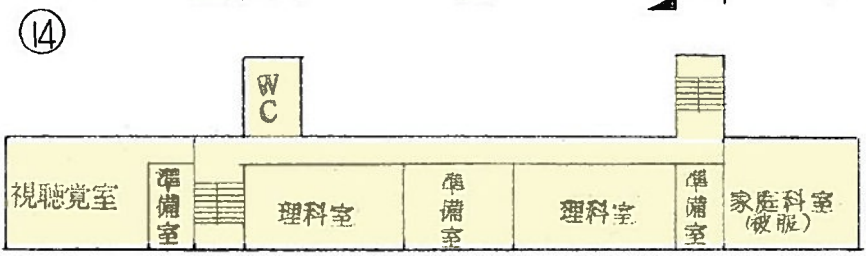
平面図	縮尺	0 5 10 20 m	学校名	宮原中学校	調査番号	(都道府県)	(市町村)	(学校)	整理番号
					40	20	23	963	913

宮原中 3

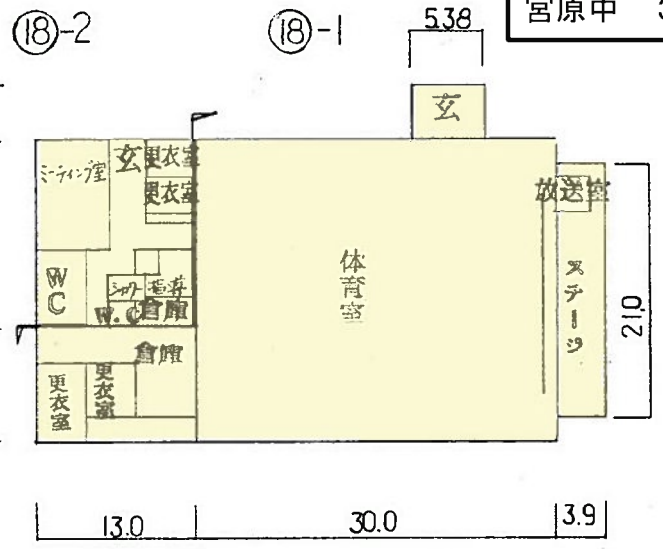
⑥-4      ⑥-3      ⑥-1      ⑥-2



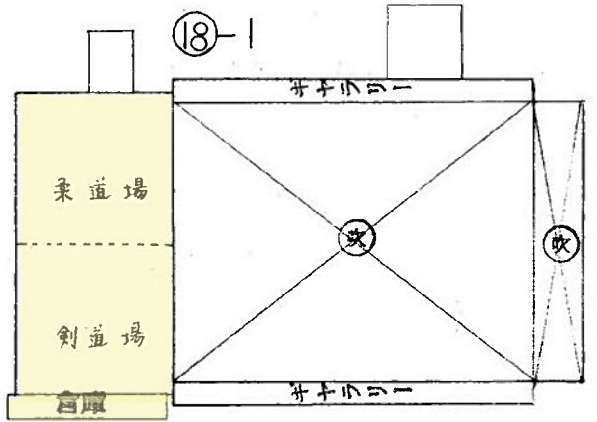
2階



2階



1階



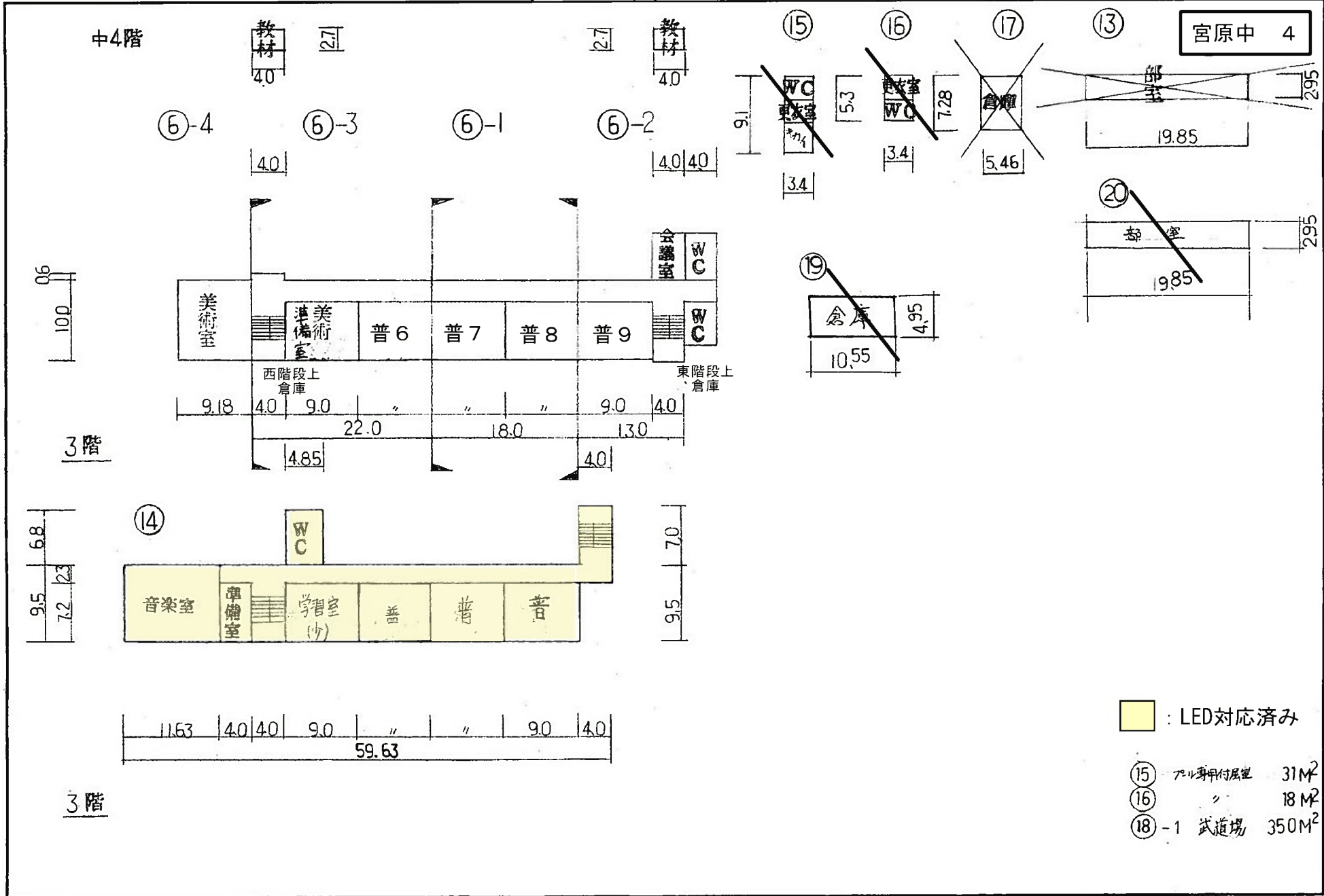
2階

■ : LED対応済み

(令和 7 年度)

平面図	縮尺	1/600 0 5 10 20 m	学校名	宮原-中学校	調査番号	(都道府県)	(市町村)	(学校)	整理番号
						40	202	3963	913

宮原中 4

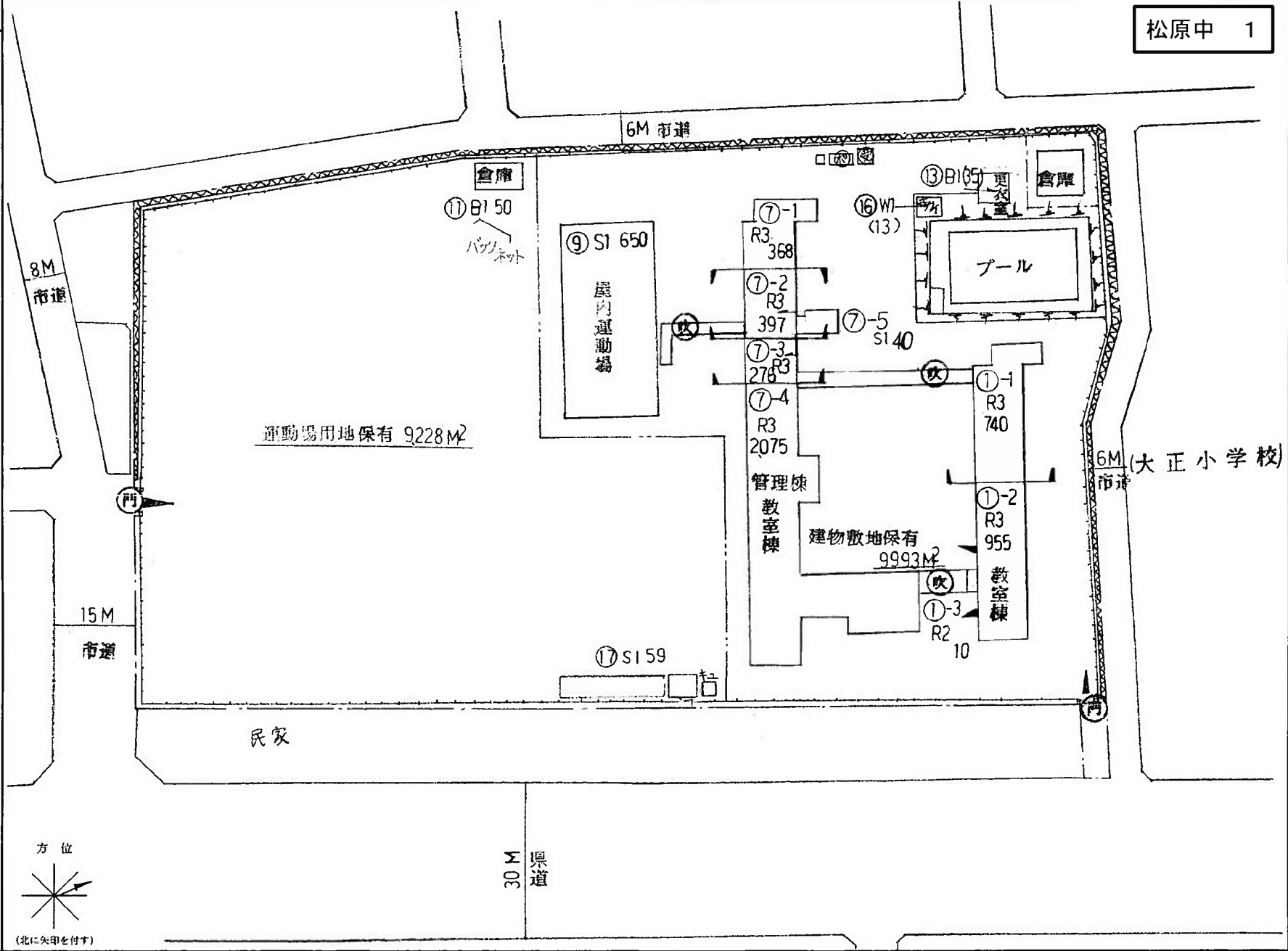


(令和 7 年度)

施設の配置図	縮尺	1000 10 20 30 m	学校名	松原中学校	調査番号	(都道府県)	(市町村)	(学校)	整理番号
					402023966				916

松原中 1

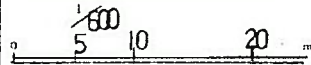
- 凡例
- 建物
- Ⓜ 未とりこわし建物
  - Ⓢ 危険建物
  - Ⓝ 借用建物
  - Ⓛ 一時使用建物
  - Ⓧ 屋外教育環境整備事業によるもの



(令和 7 年度)

平面図

縮尺



学校名

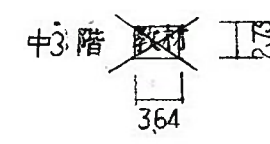
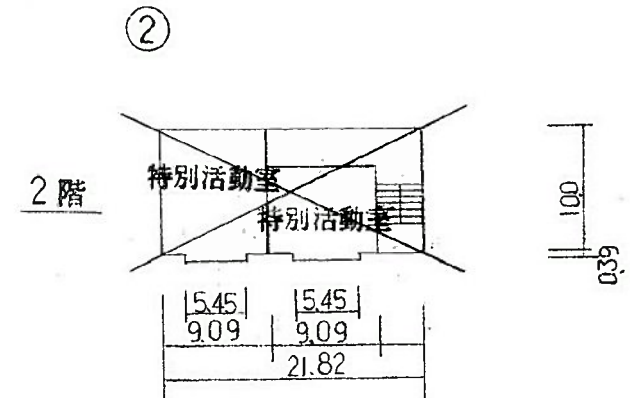
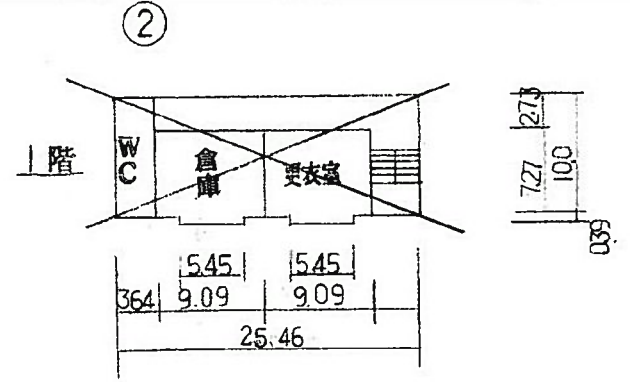
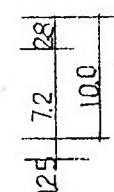
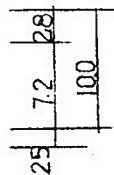
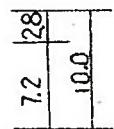
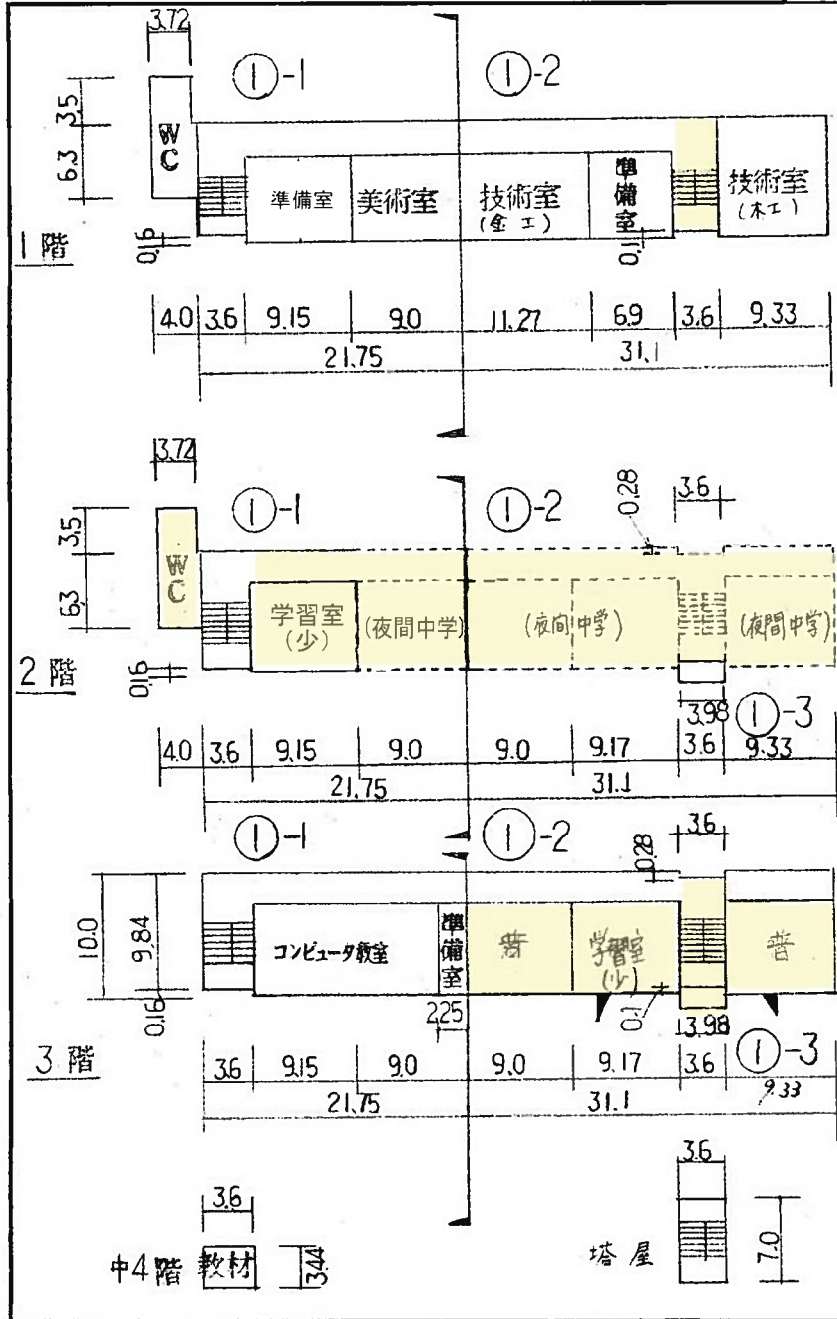
松原中学校

調査番号

(都道府県)	(市町村)	(学校)	整理番号
40	202	3966	916

916

松原中 2



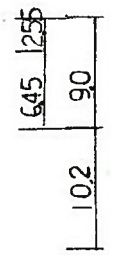
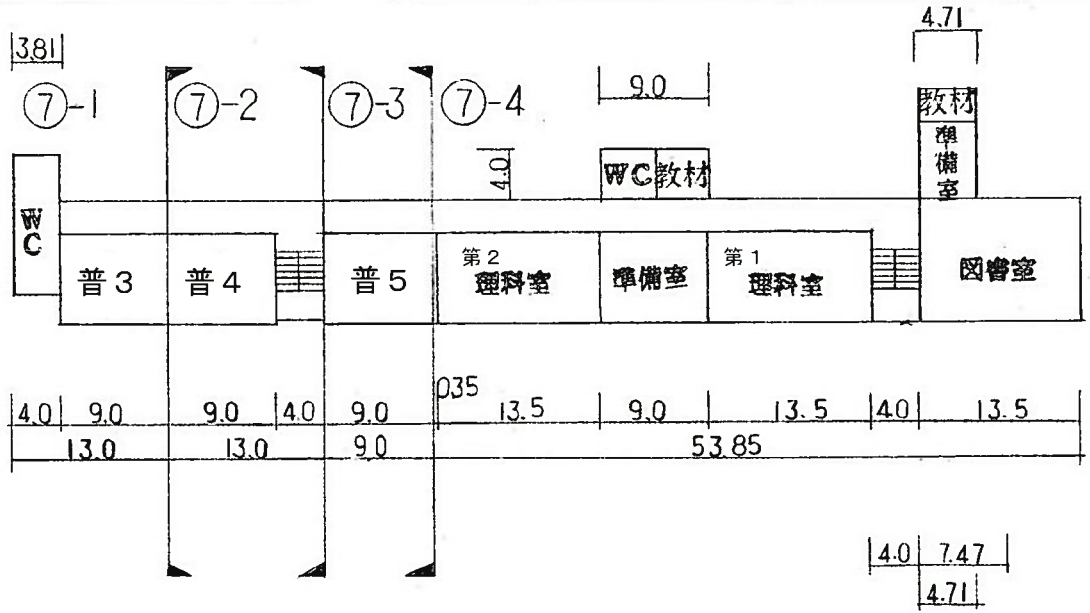
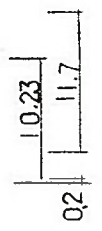
LED対応済み

(令和 7 年度)

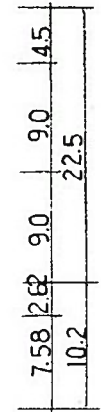
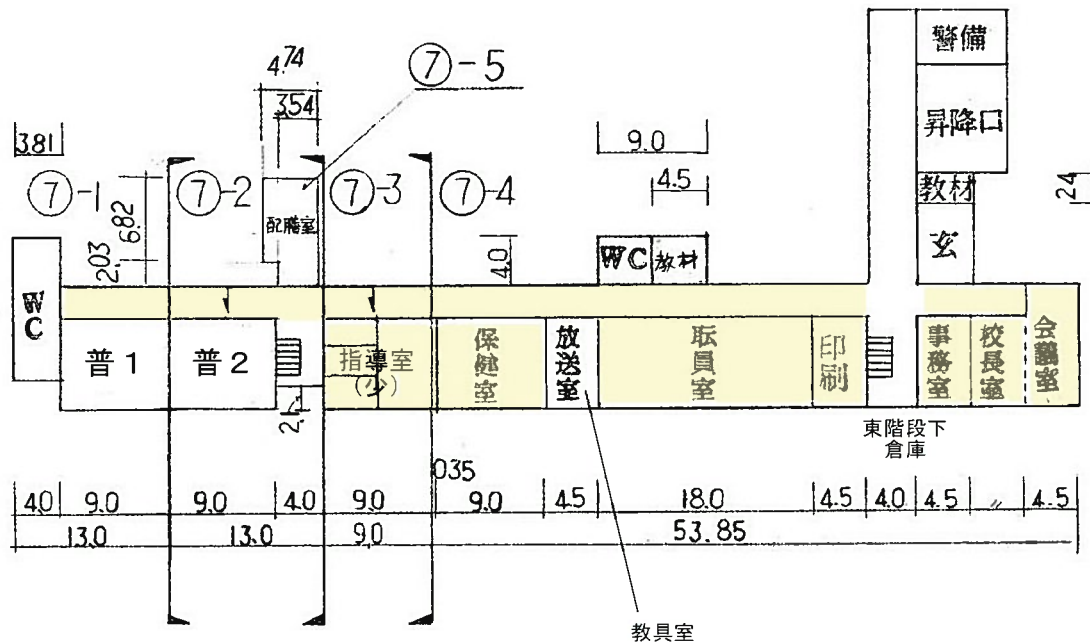

平面図	縮尺	1/600	10	20	m	学校名	松原中 学校	調査番号	(都道府県)	(市町村)	(学 校)	整理番号	916
									40	20	23966		

松原中 3

2 階



1 階



LED対応済み

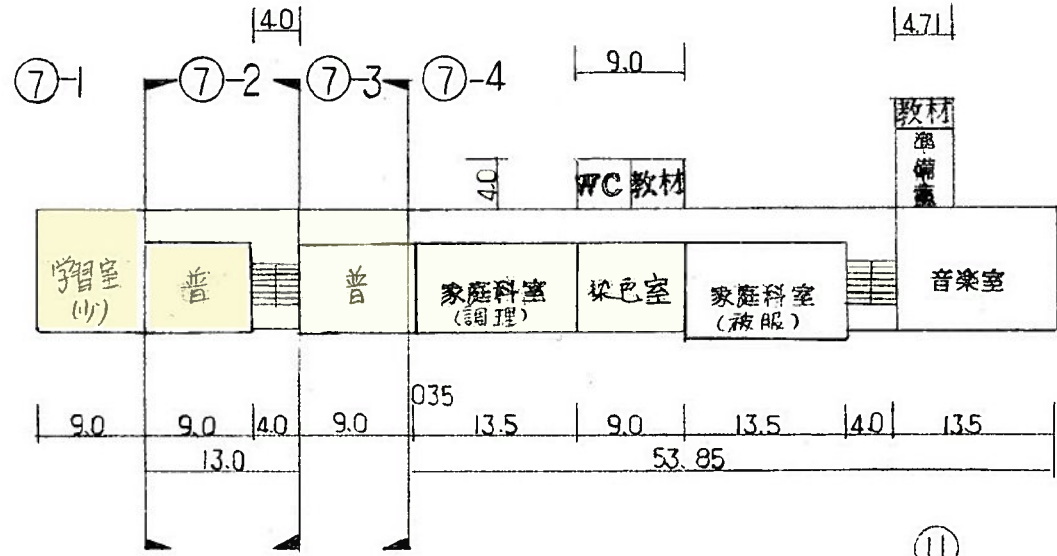
(令和 7 年度)

平面図	縮尺	1/600	10	20	学校名	松原中学校	調査番号	(都道府県)	(市町村)	(学校)	整理番号	916
								40	20	23	96	66

松原中 4

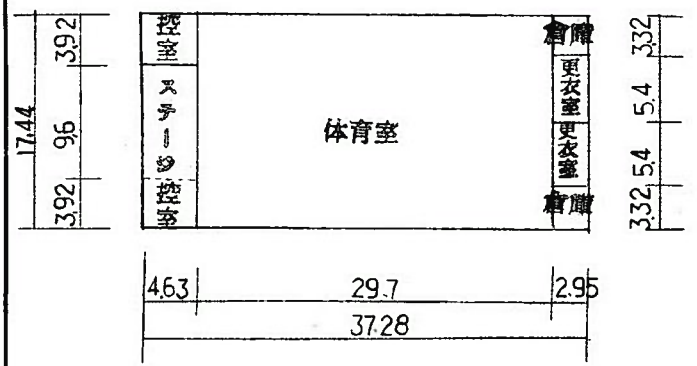
中4階 205 教材

3階

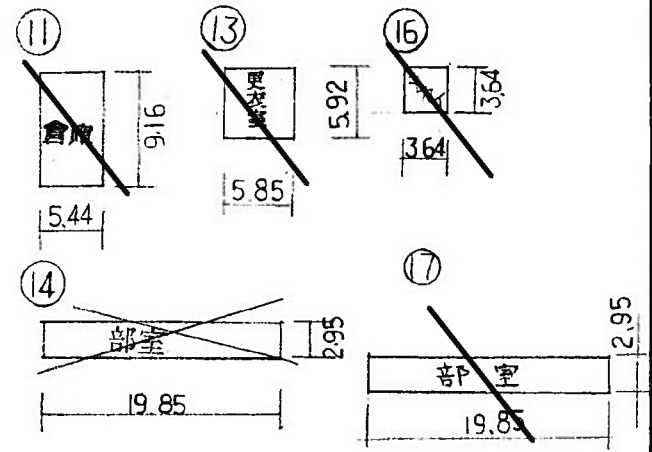
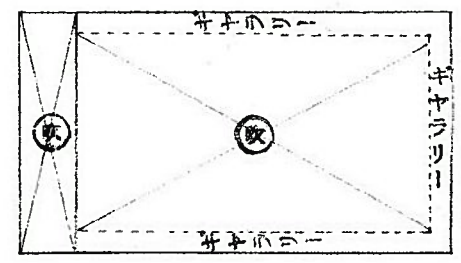


⑨

1階



2階



- ⑬ 7.0専用付録室 35M<sup>2</sup>
- ⑯ " 13M<sup>2</sup>

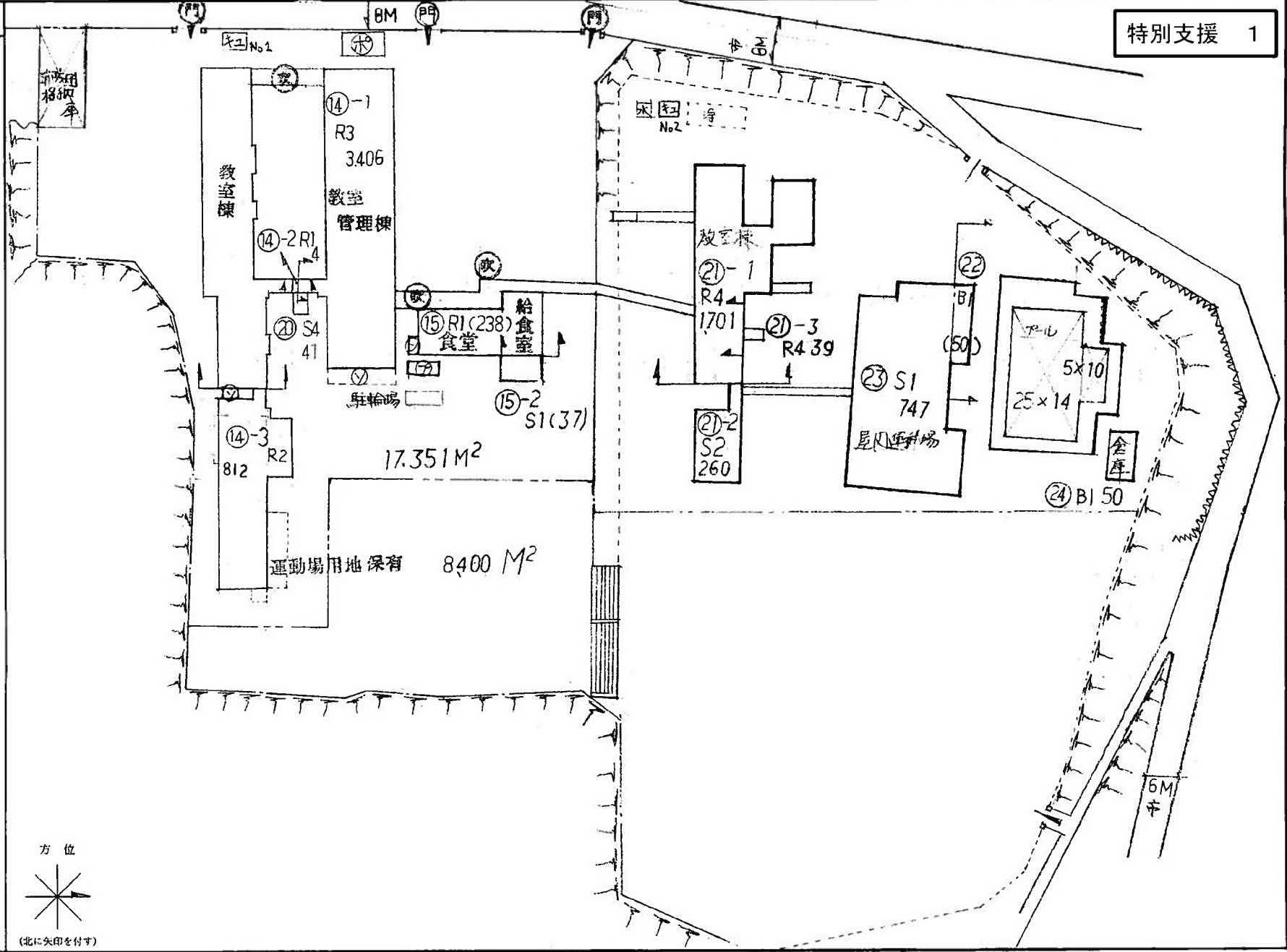
LED対応済み

(令和 7 年度)

施設の配置図	縮尺	1/1000 0 10 20 30 m	学校名	特別支援学校	調査番号	(都道府県)	(市町村)	(学校)	整理番号	
						4:0	2:0	2:9	9:3	6:922

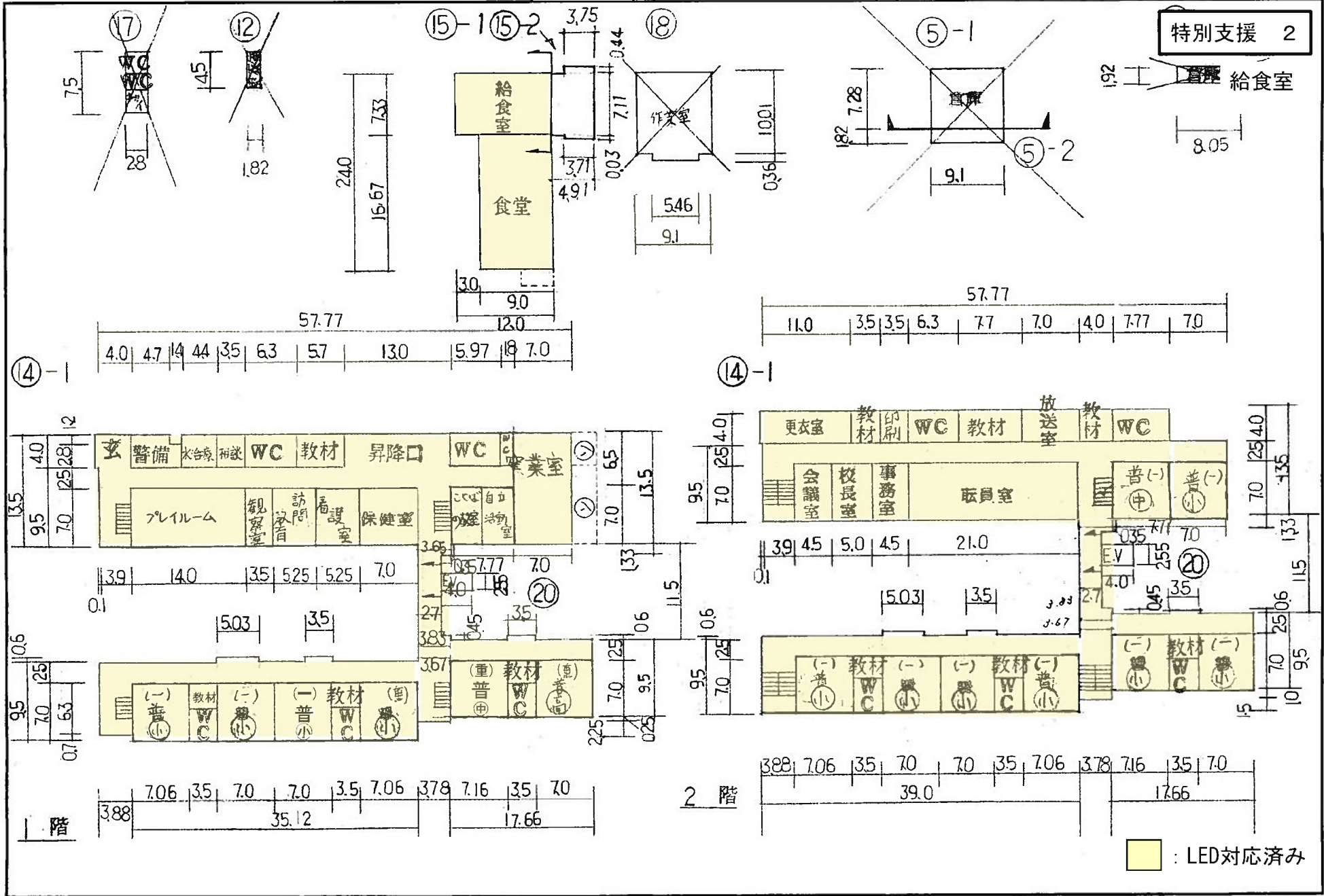
特別支援 1

- 凡例
- ⊖ 未とりこわし建物
  - ⊗ 危険建物
  - ⊕ 借用建物
  - ⊖ 一時使用建物
  - ⊖ 屋外教育環境整備事業によるもの



(令和 7 年度)

平面図	縮尺	1/600	10	20	学校名	特別支援学校	調査番号	(都道府県)	(市町村)	(学校)	整理番号
							40	20	29	936	922

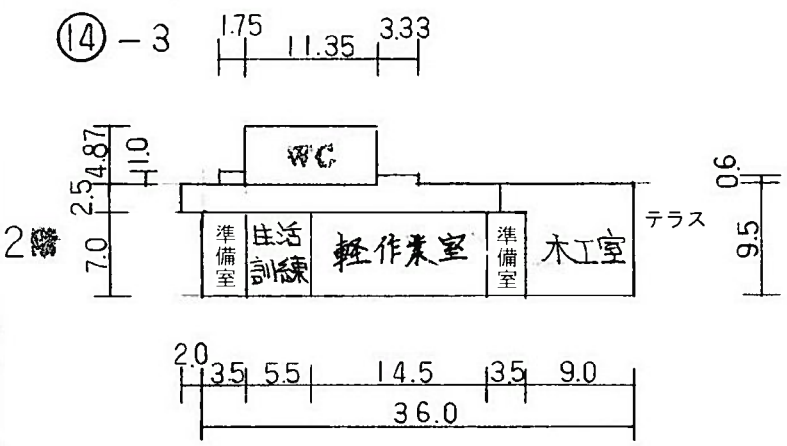
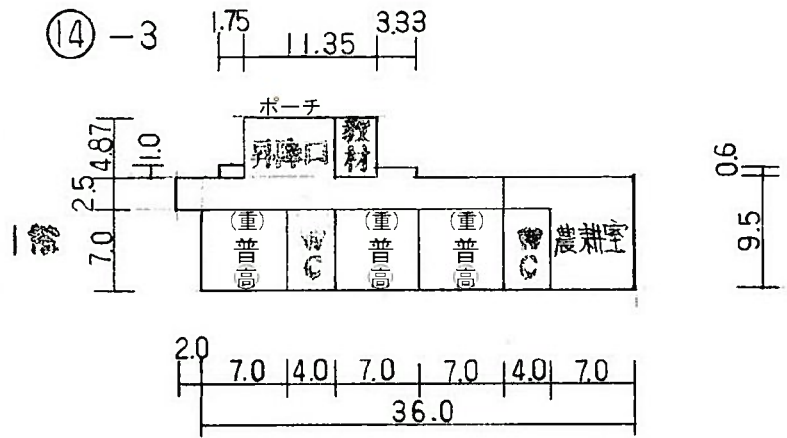


(令和 7 年度)

平面図	縮尺	1/600 10m	学校名	特別支援学校	(都道府県)	(市町村)	(学校)	整理番号	922
					40	202	9936		

特別支援 3

教室棟 (南校舎)

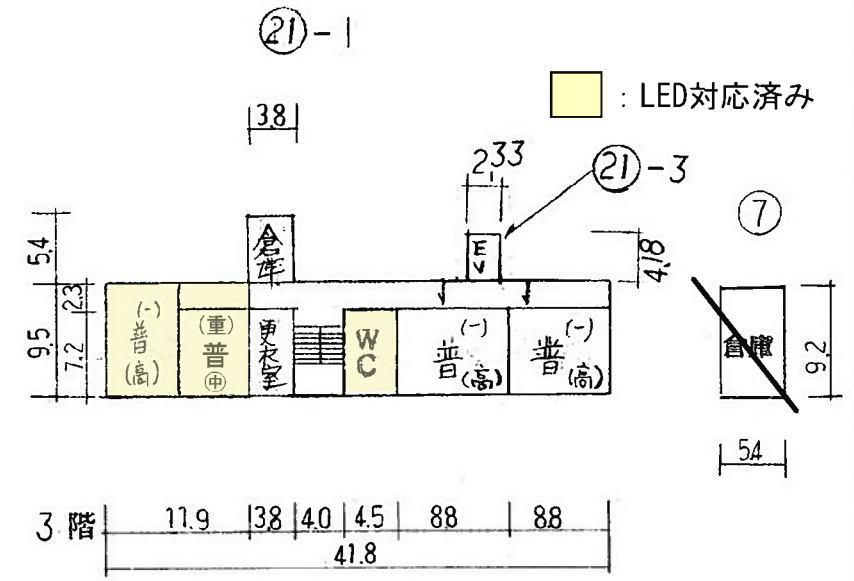
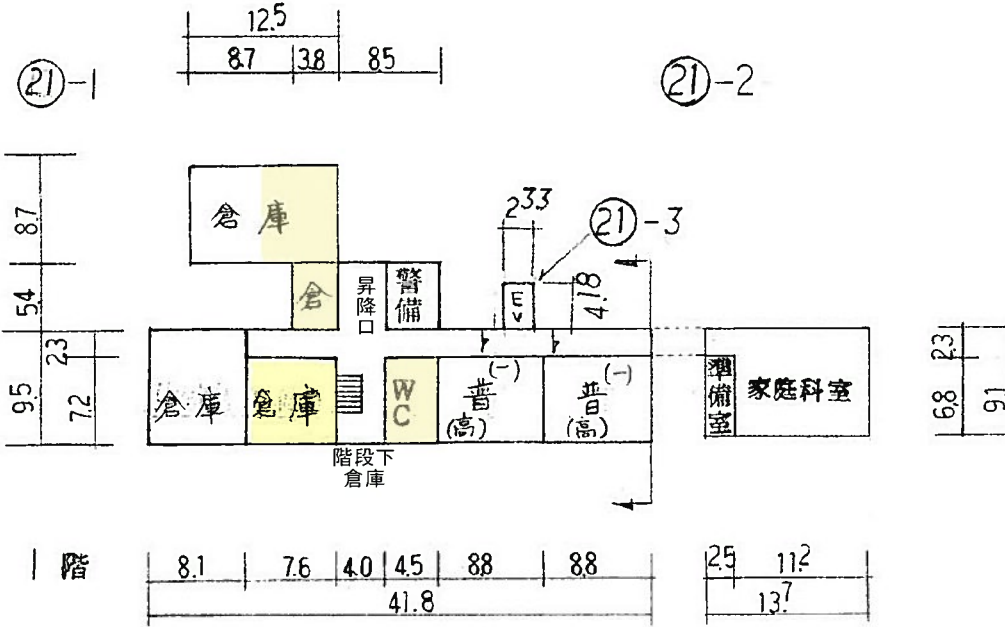
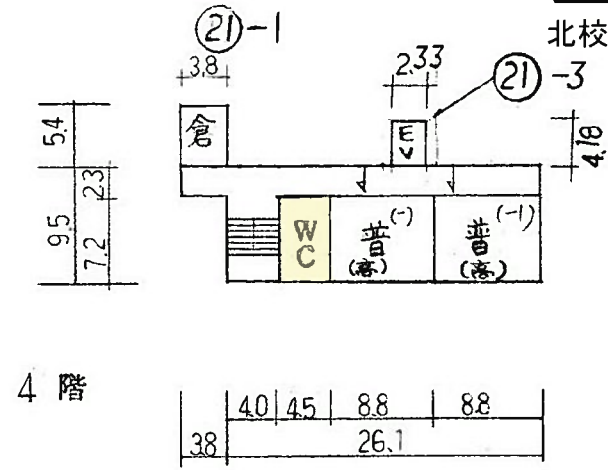
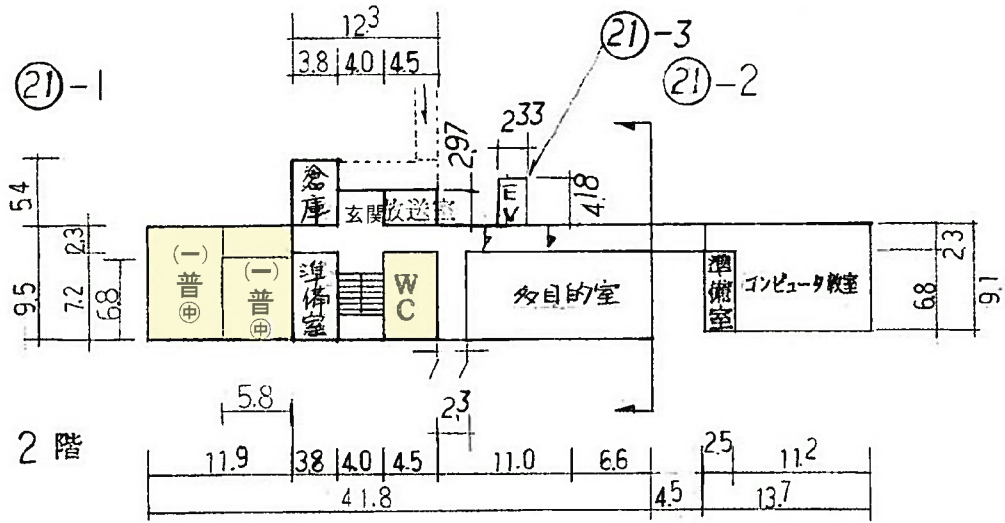


(令和 7 年度)

平面図	縮尺	1/600	10	20	学校名	特別支援小学校	調査番号	(都道府県)	(市町村)	(学校)	整理番号	922
							40	20	29	936		

特別支援 4

北校舎 (旧天道)

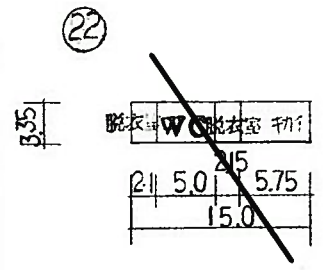
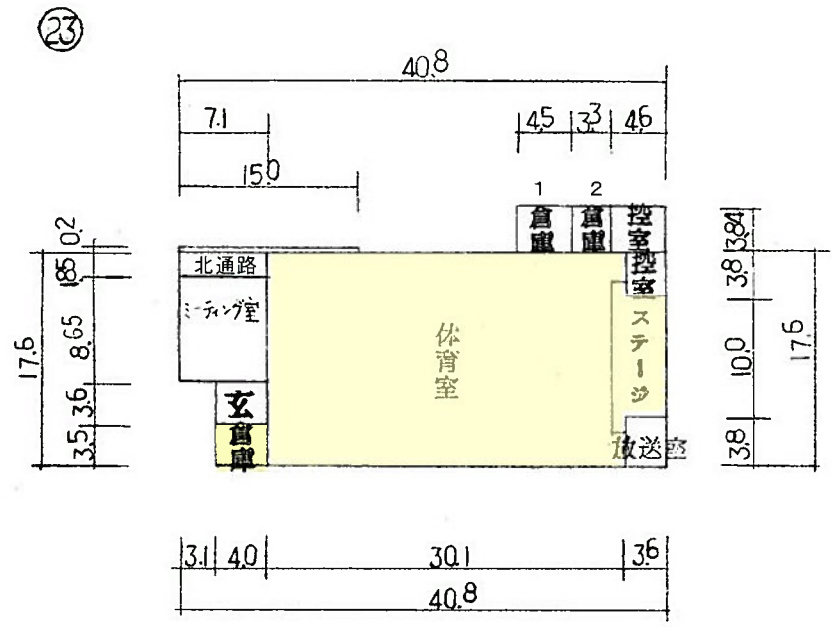


黄色 : LED対応済み

(令和 7 年度)

平面図	縮尺	1/600	20m	学校名	特別支援学校	調査番号	(都道府県)	(市町村)	(学校)	整理番号	922
							4:0	2:0	2:9:3:6		

特別支援 5



黄色 : LED対応済み