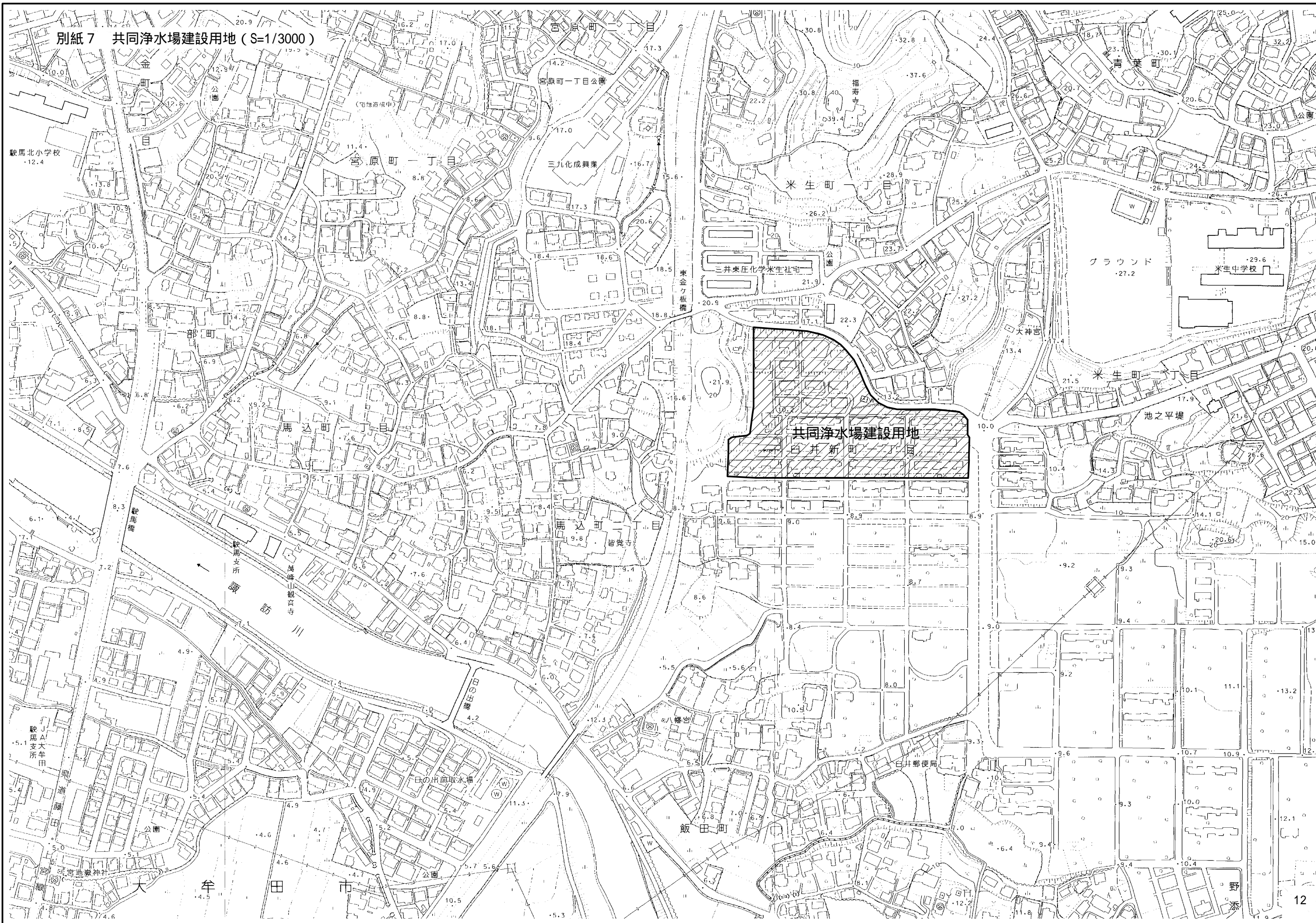
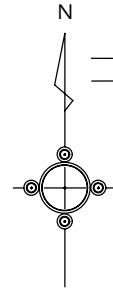
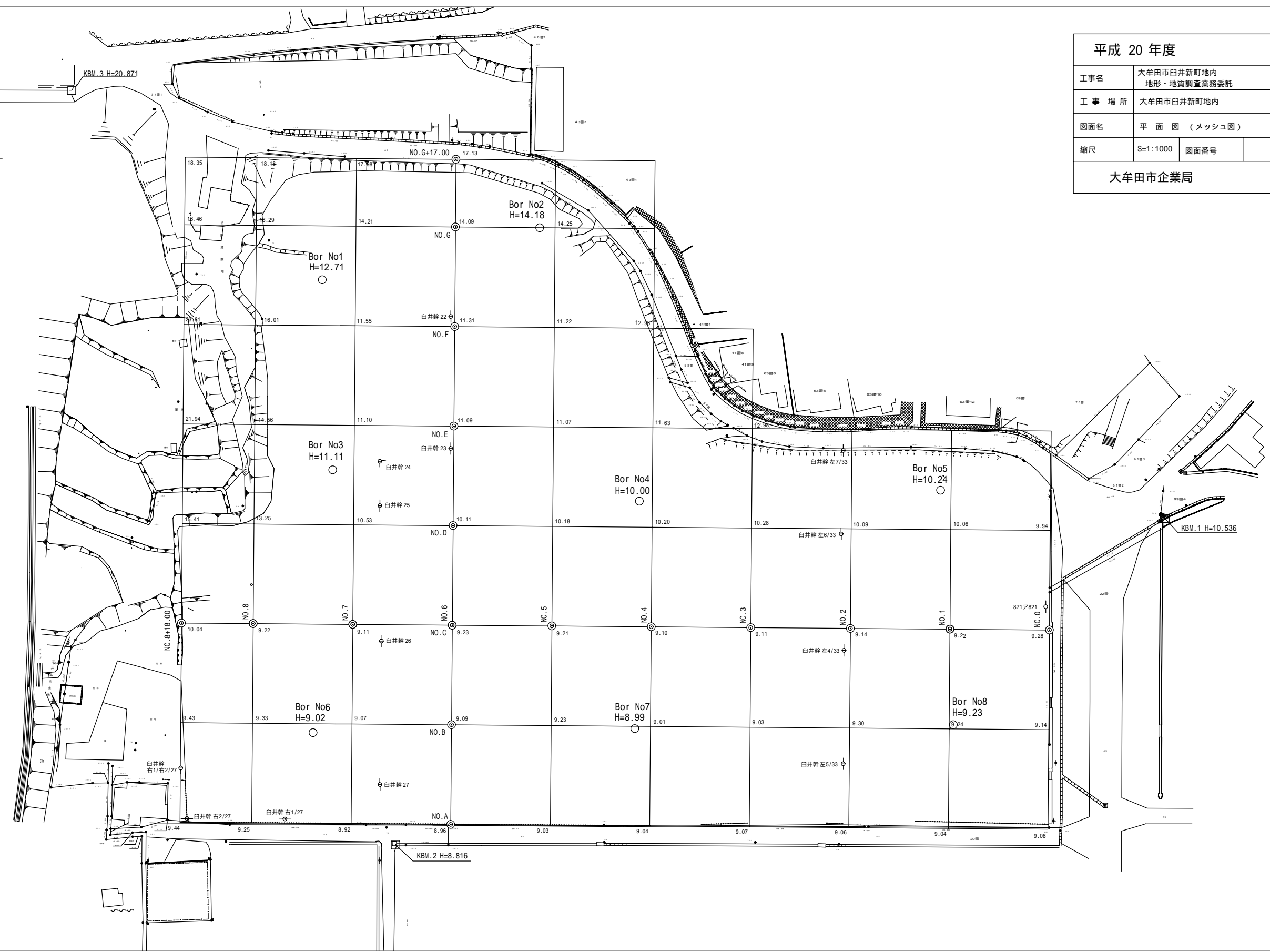


別紙7 共同浄水場建設用地 (S=1/3000)





平成 20 年度		
工事名	大牟田市白井新町地内 地形・地質調査業務委託	
工事場所	大牟田市白井新町地内	
図面名	平面図 (メッシュ図)	
縮尺	S=1:1000	図面番号
大牟田市企業局		



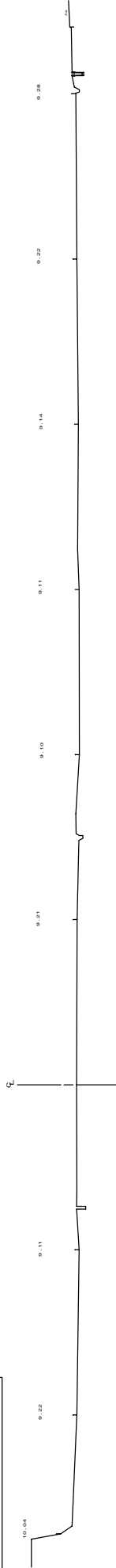
平成 20 年度

工事名	大牟田市白井新町管内 地形・地質調査委託		
工事場所	大牟田市白井新町管内		
図面名	構断面図(東西線)		
縮尺	V=1:100 H=1:500	図面番号	3-1

大牟田市企業局

NO. C

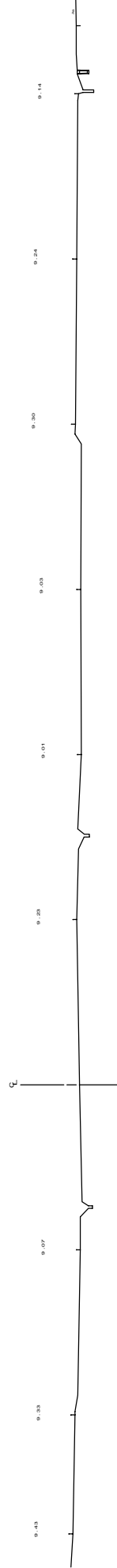
GH= 9.253
FH=



DL=5.00

NO. B

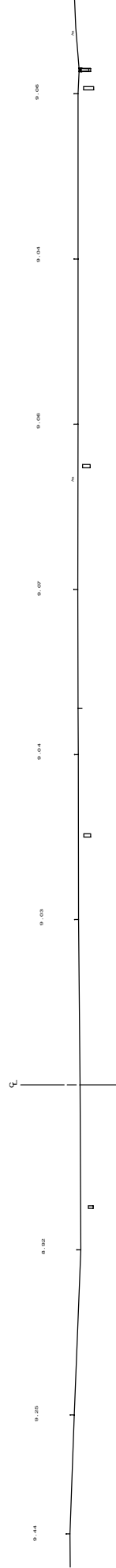
GH= 9.09
FH=



DL=5.00

NO. A

GH= 8.96
FH=



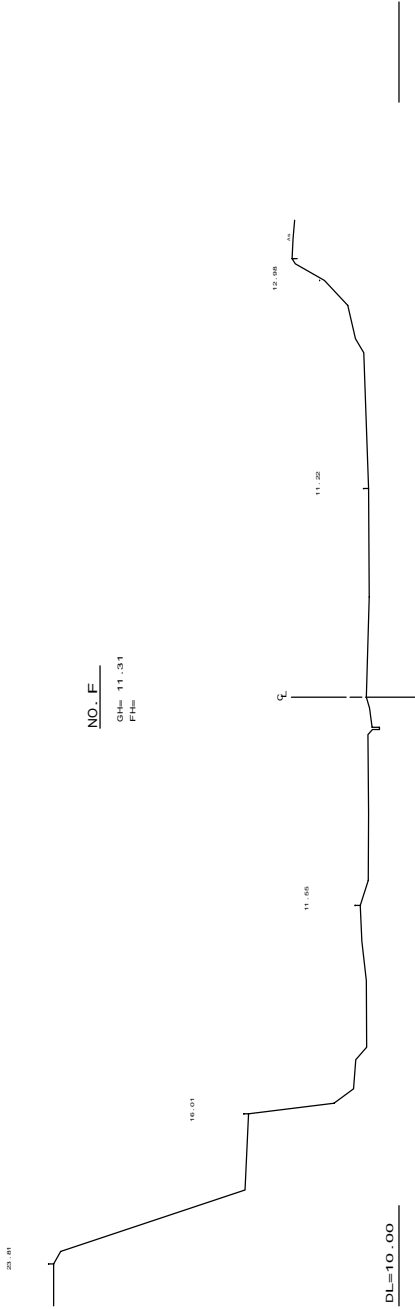
DL=5.00

平成 20 年度

工事名	大牟田市白井新町地区 地盤・地質調査委託	
工事場所	大牟田市白井新町地区内	
図面名	構断面 (東西線)	
縮尺	V=1:100	図面番号
	H=1:300	3-2
大牟田市企業局		

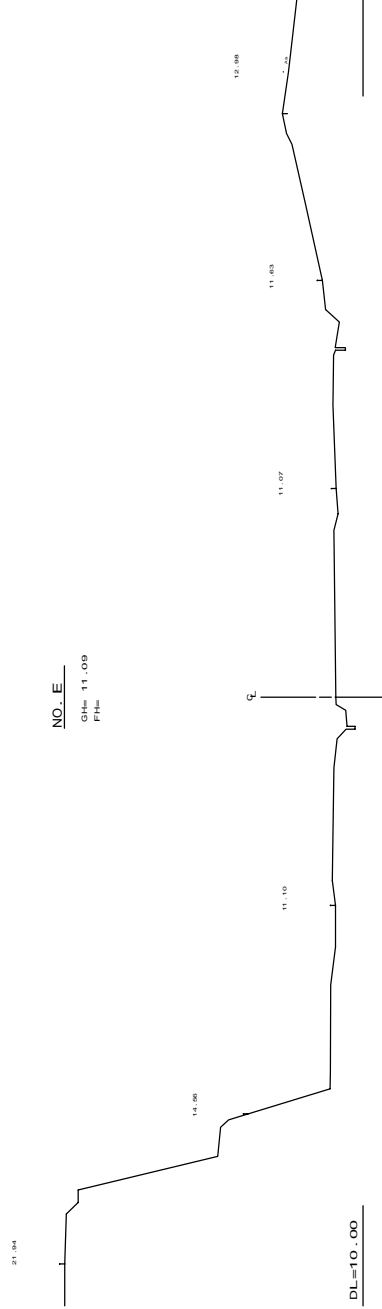
NO. F

GHe= 11.231
FHe



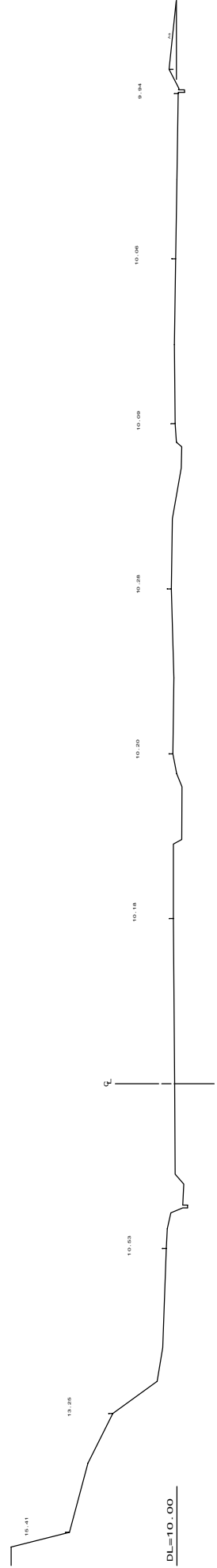
NO. E

GHe= 11.009
FHe



NO. D

GHe= 10.11
FHe

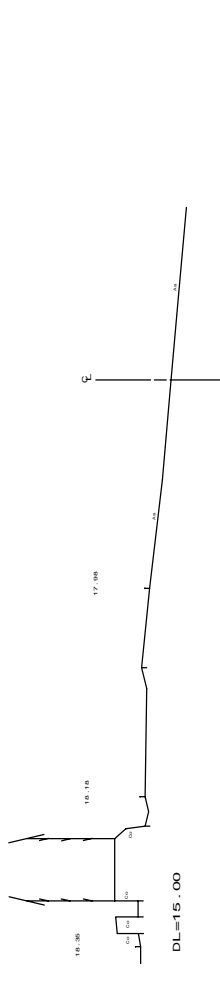


平成 20 年度

工事名	大牟田市白井町町内 地形・地質調査委託
工事場所	大牟田市白井町町内
図面名	構断面 (東西線)
縮尺	1/2,100 1/4,300 図面番号 3-3
大牟田市企業局	

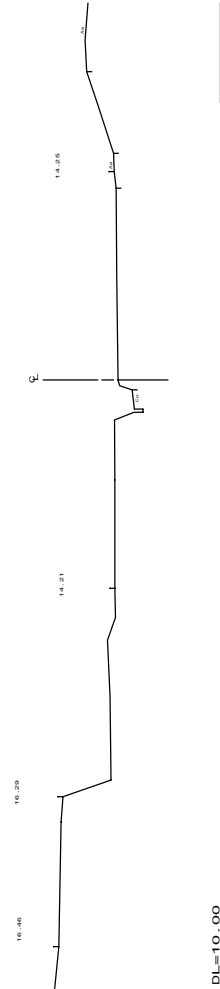
NO. G+17.00

GM= 17.13
FM=



NO. G

GM= 14.09
FM=

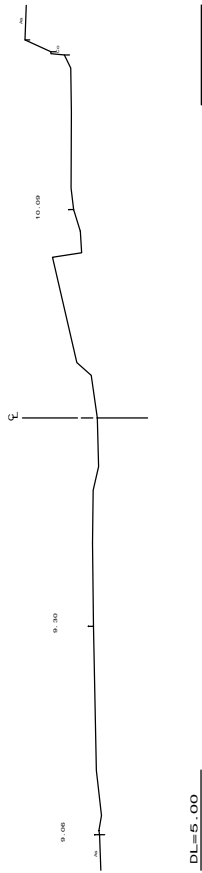


平成 20 年度

工事名	大牟田市臼井町地内 地形・位置図集 第 5 巻
工事場所	大牟田市臼井町地内
図面名	構 造 図 (南 北 線)
縮尺	1/2,100 1/4,300 図面番号 4-1
大牟田市企業局	

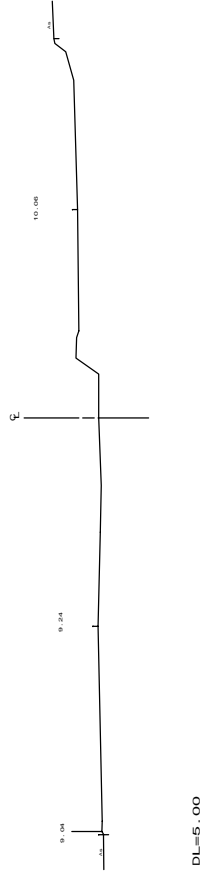
NO.2

OM= 9.14
FH=



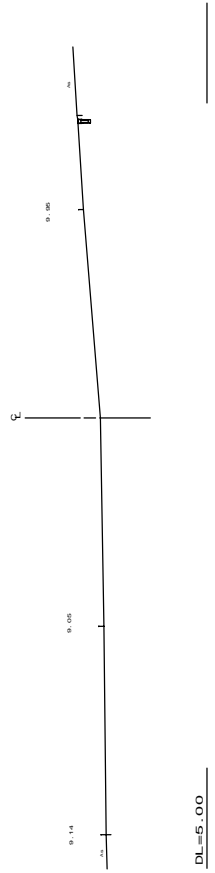
NO.1

OM= 9.21
FH=



9.14

OM= 9.28
FH=

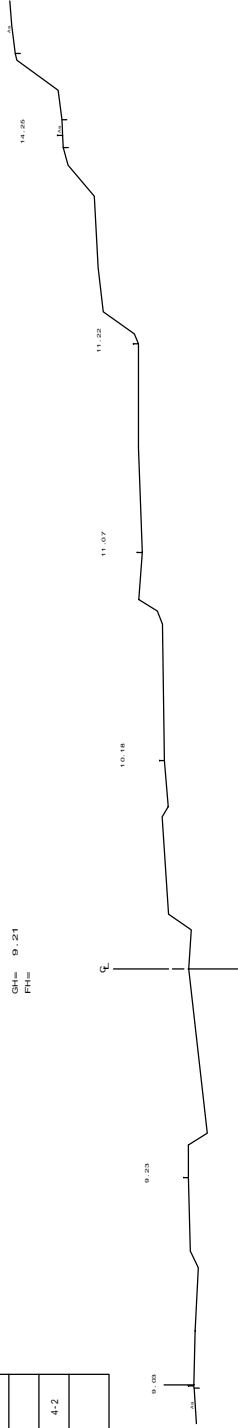


平成 20 年度

工事名	大牟田市白井町町内 地形・位置測量委託		
工事場所	大牟田市白井町町内		
図面名	構 造 図 (附 北 線)	縮尺	1/2,100 1/4,300
図面番号	4-2		
大牟田市企業局			

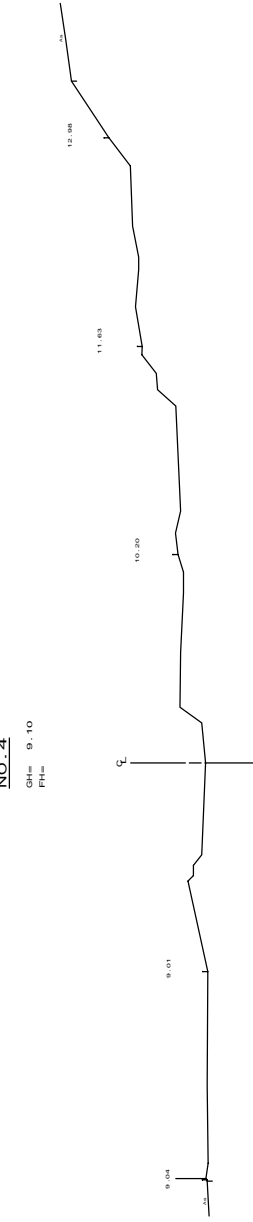
NO. 5

GH= 9.24
PH=



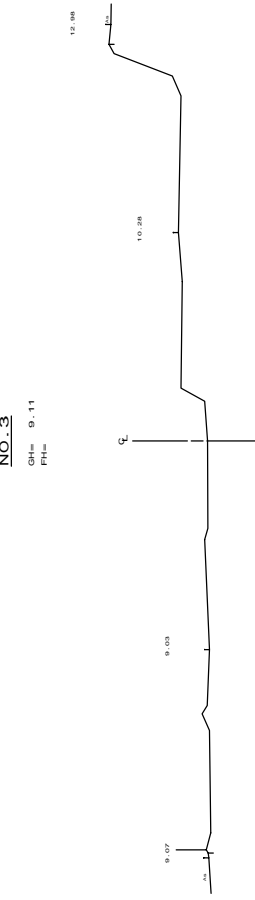
NO. 4

GH= 9.10
PH=



NO. 3

GH= 9.11
PH=



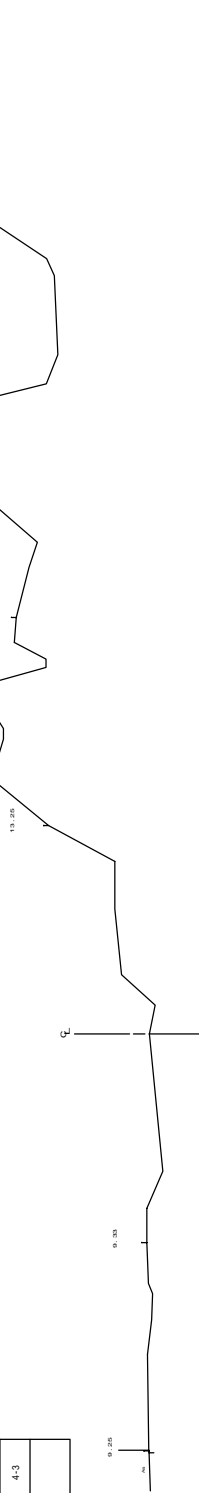
平成 20 年度

工事名	大牟田市白井町町内 地形・地質調査委託		
工事場所	大牟田市白井町町内		
図面名	構 造 図 (附 北 線)		
縮尺	1/2,100 1/4,300	図面番号	4-3

大牟田市企業局

NO. 8

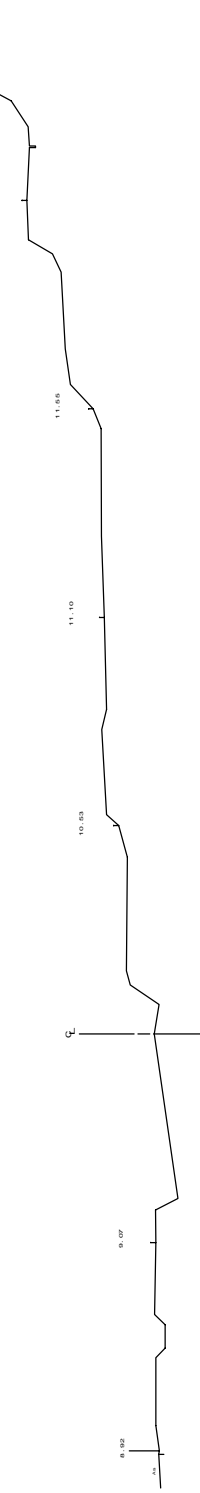
GH= 0.22
PH=



DL=5.00

NO. 7

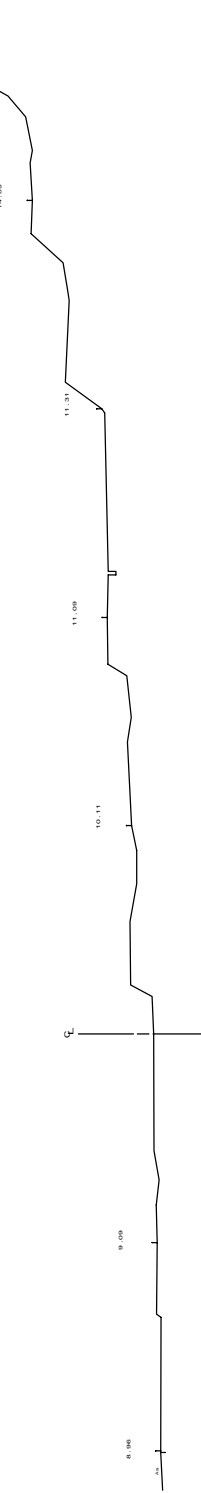
GH= 0.11
PH=



DL=5.00

NO. 6

GH= 0.23
PH=



DL=5.00

平成 20 年度	
工事名	大牟田市臼井町町内 地形・地質調査委託
工事場所	大牟田市臼井町町内
図面名	構 造 図 (南 北 線)
縮尺	1/2,100 1/4,300 図面番号 4-4
大牟田市企業局	

