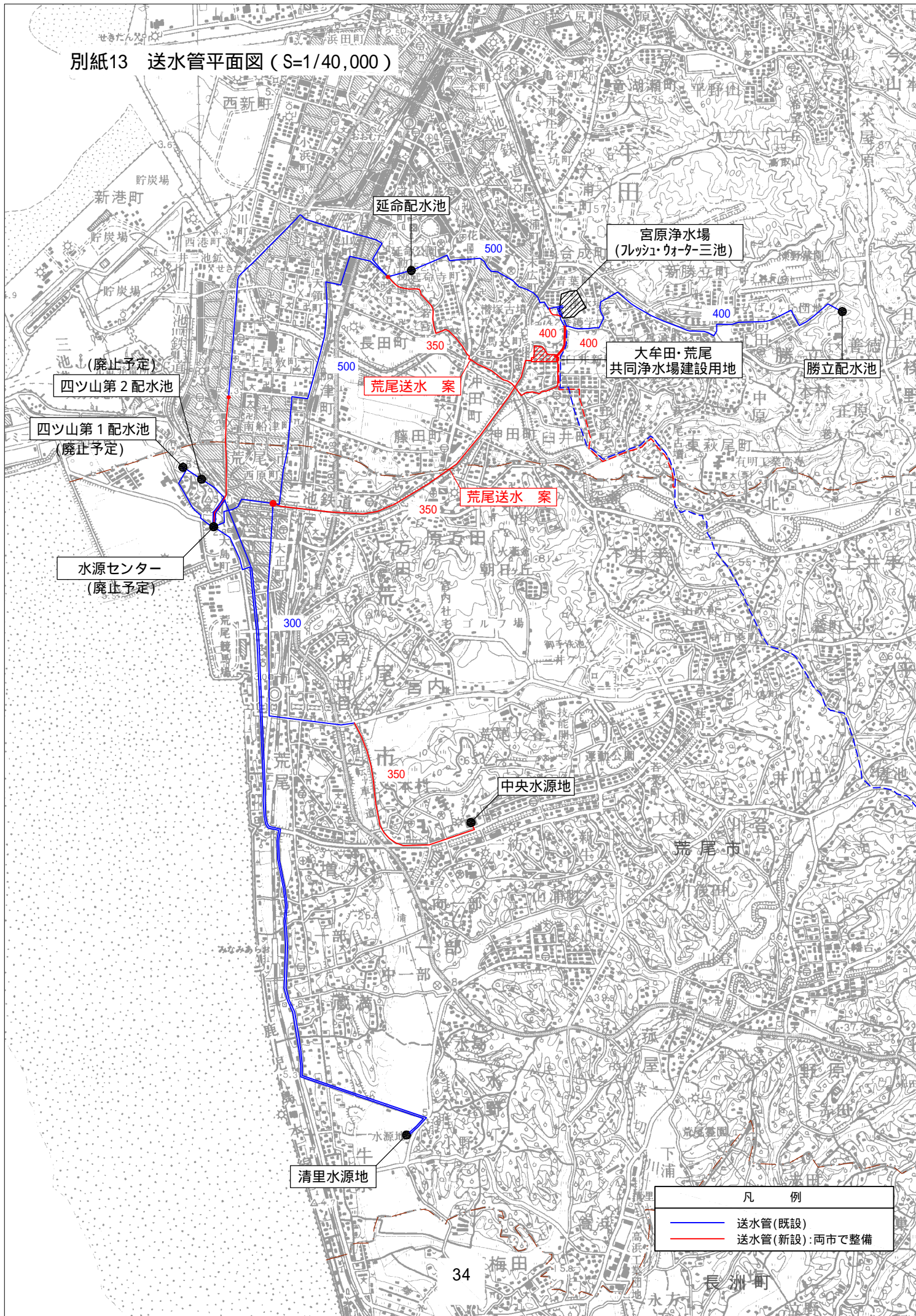


別紙13 送水管平面図 (S=1/40,000)



貯炭場
新港町
貯炭場
貯炭場
三池 (廃止予定)
四ツ山第2配水池
四ツ山第1配水池 (廃止予定)
水源センター (廃止予定)

延命配水池
500
350
荒尾送水案
350
荒尾送水案

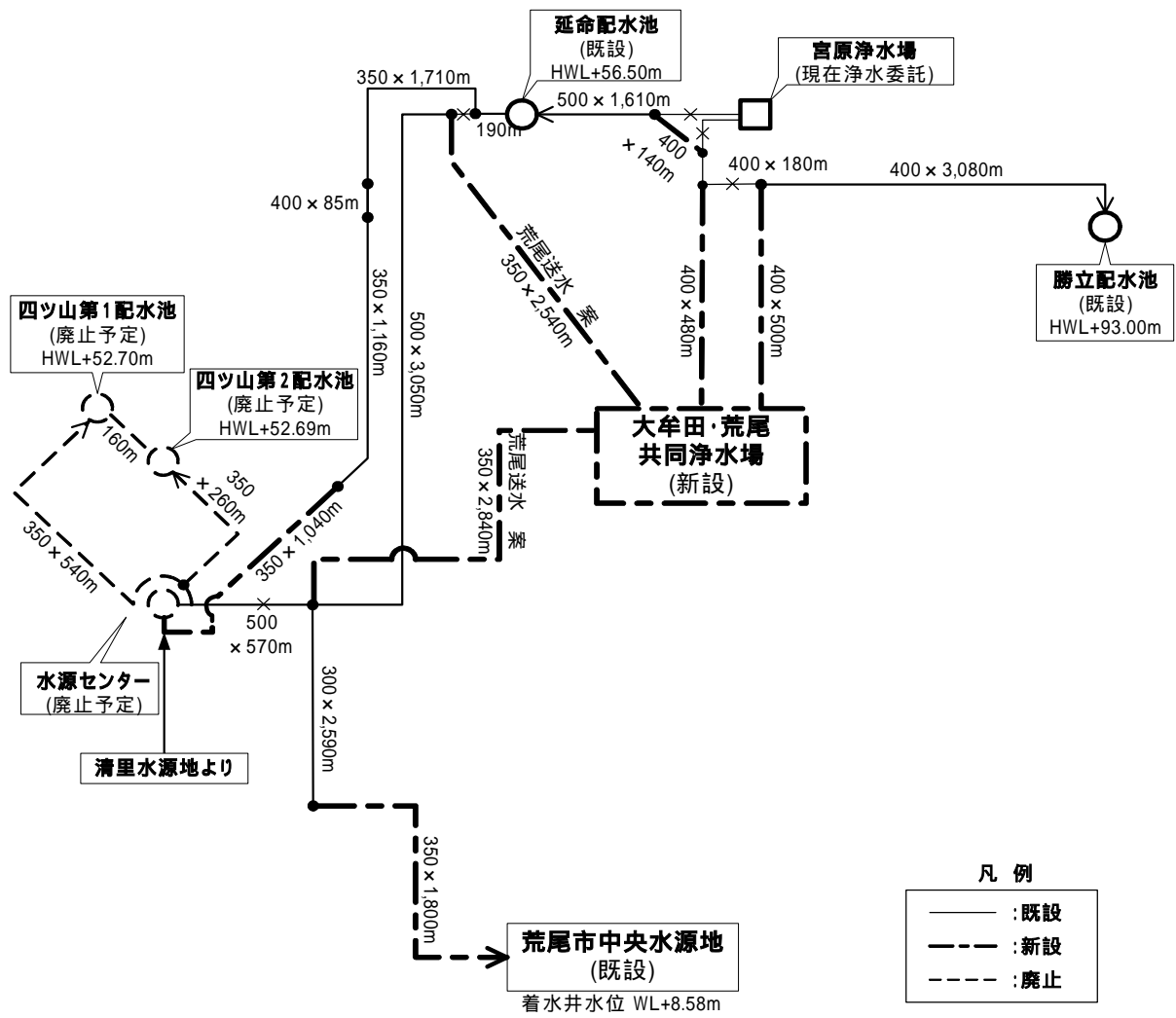
宮原浄水場 (フルツ・ウォーター三池)
400
大牟田・荒尾 共同浄水場建設用地
勝立配水池

中央水源地

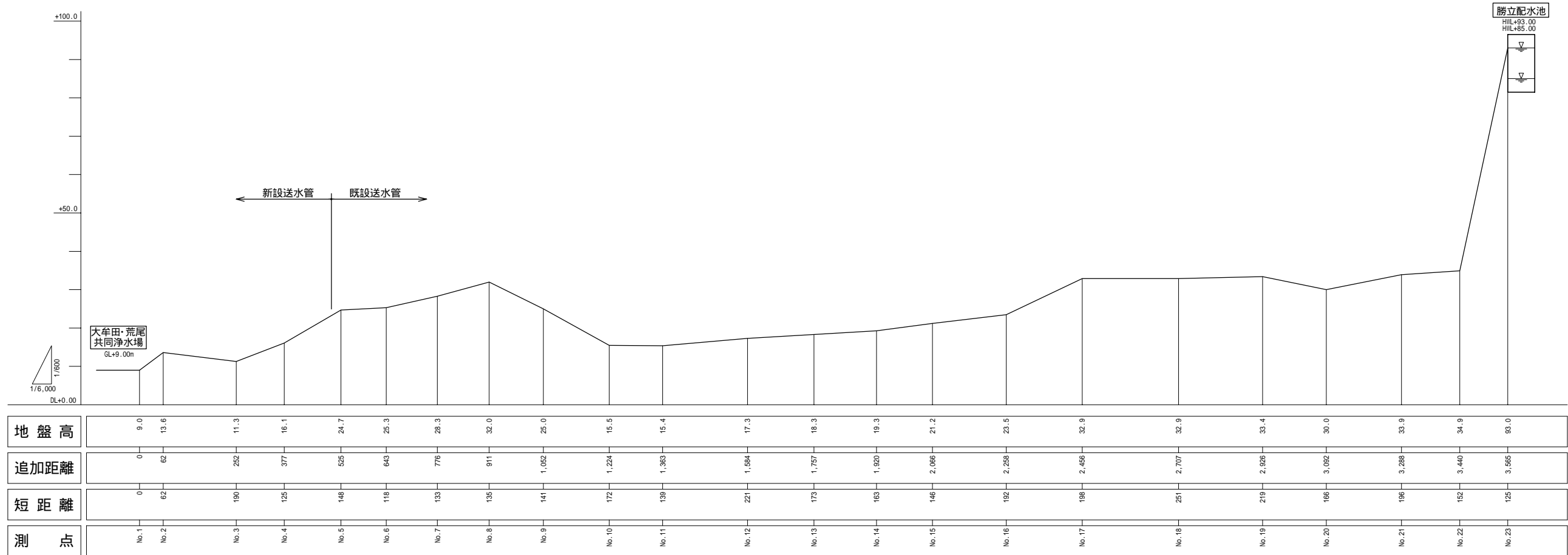
清里水源池

凡 例	
—	送水管 (既設)
—	送水管 (新設) : 両市で整備

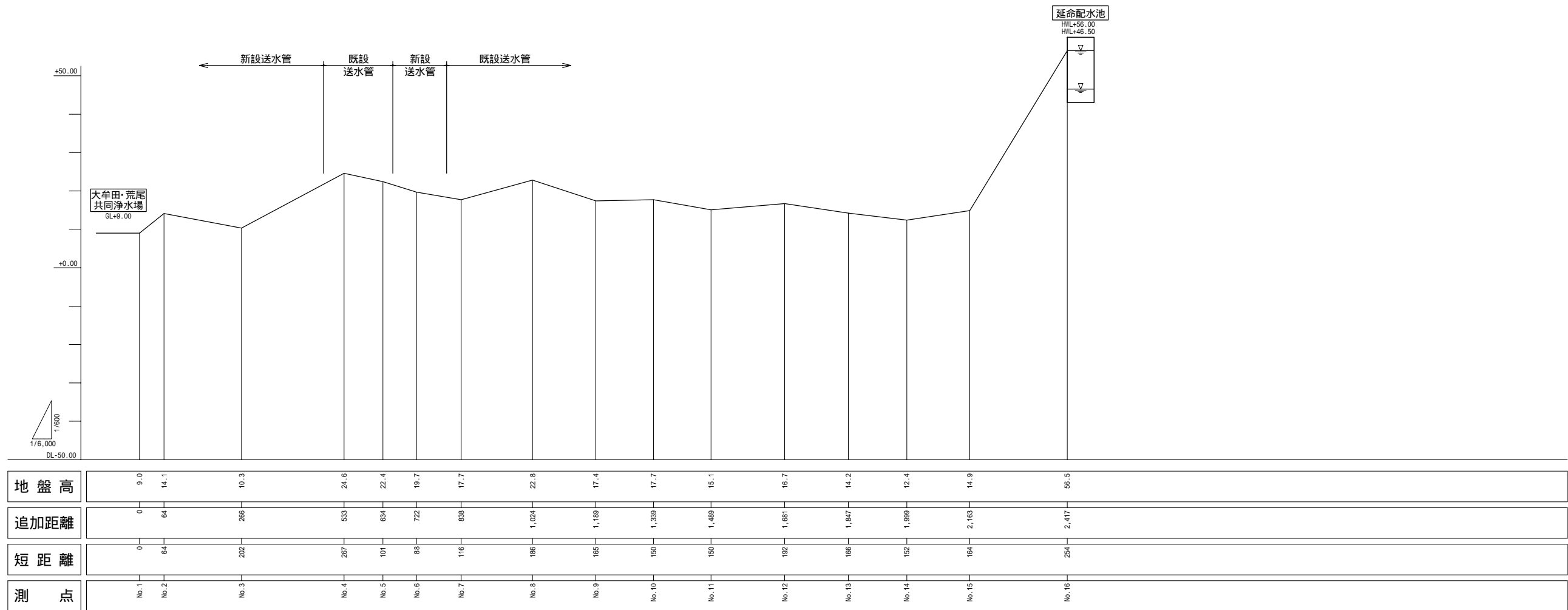
別紙 1 4 送水管模式図



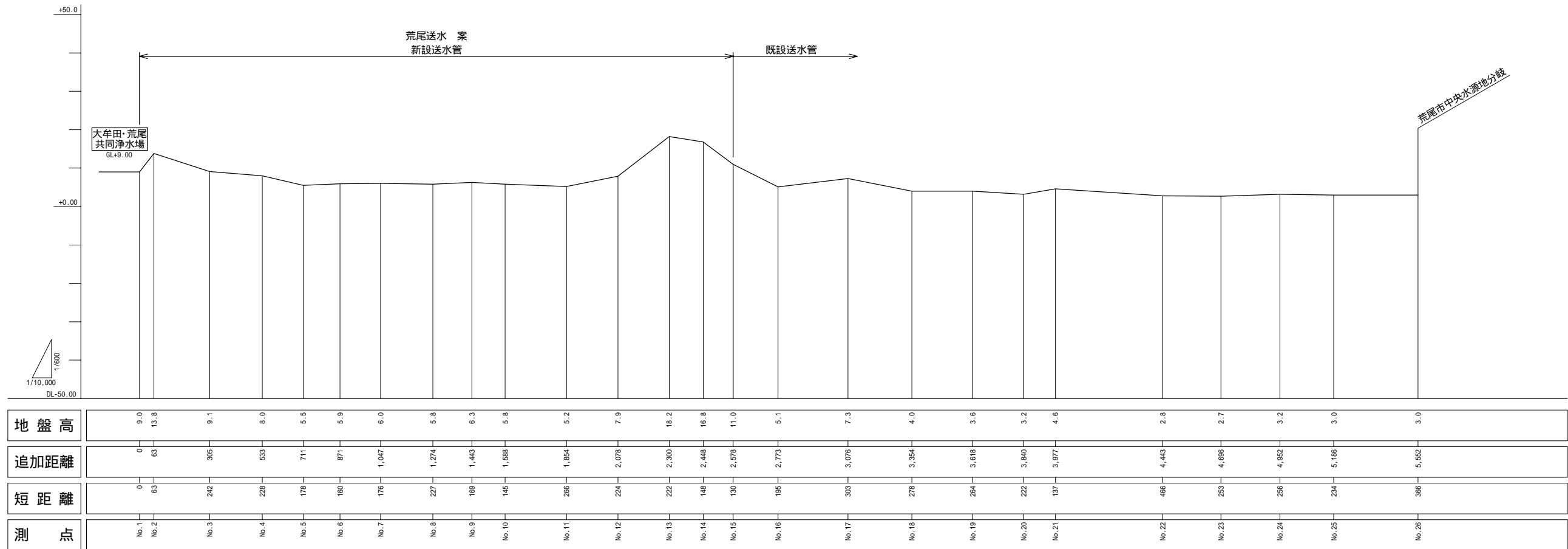
別紙15 送水管縦断図：参考 共同浄水場～勝立配水池 (V=1/600、H=1/6,000)




別紙16 送水管縦断図：参考 共同浄水場～延命配水池 (V=1/600、H=1/6,000)



別紙17(1) 送水管縦断面図：参考 共同浄水場～荒尾市中央水源地分岐 (V=1/600、H=1/10,000)



別紙17(2) 送水管縦断図：参考 荒尾市中央水源地分岐～中央水源地 (V=1/600、H=1/10,000)



別紙17(3) 送水管縦断面図：参考 共同浄水場～荒尾市中央水源地分岐(旧炭鉱電車軌道經由) (V=1/600、H=1/6,000)

