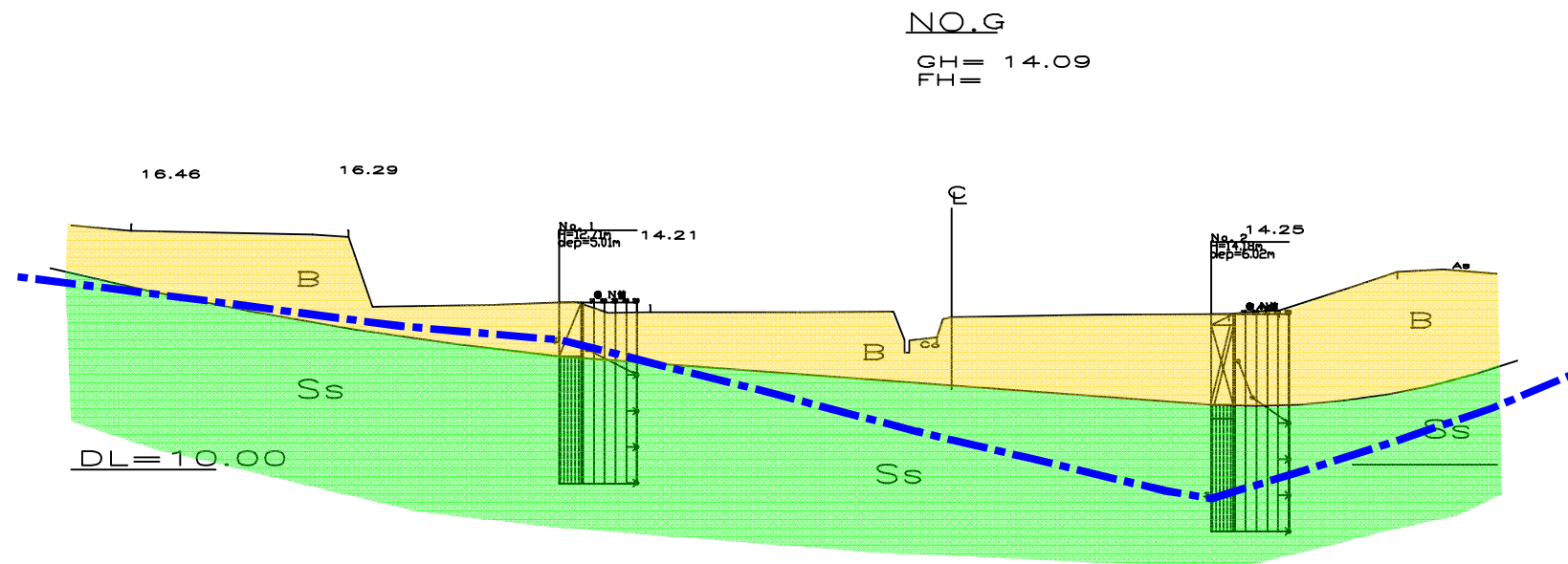
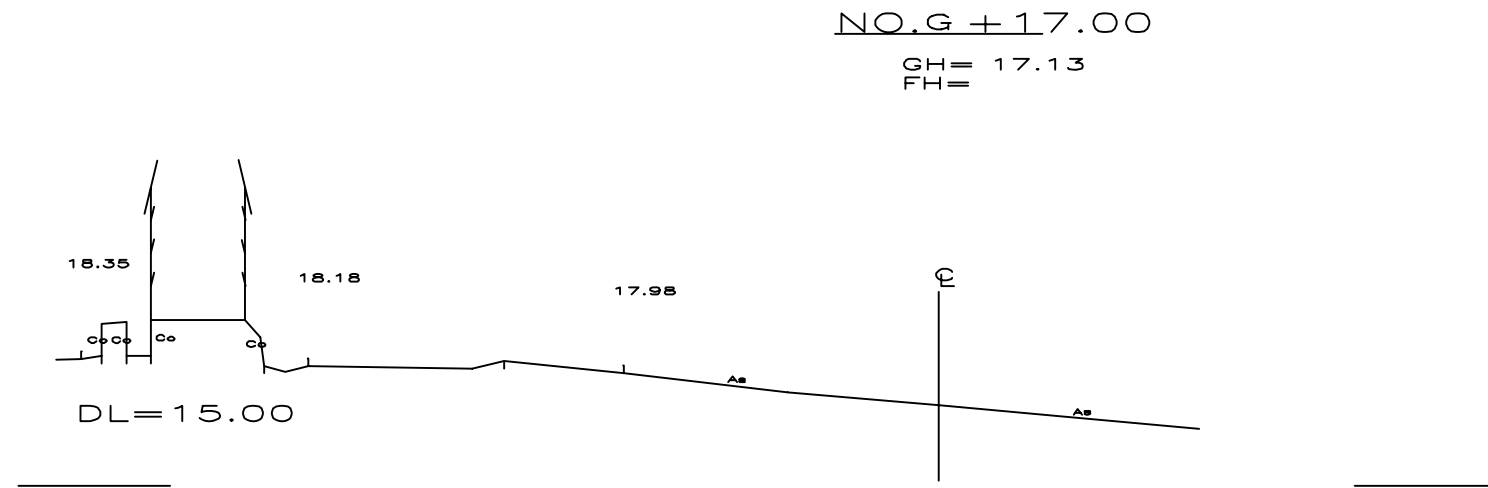


推定地質断面図

平成20年度

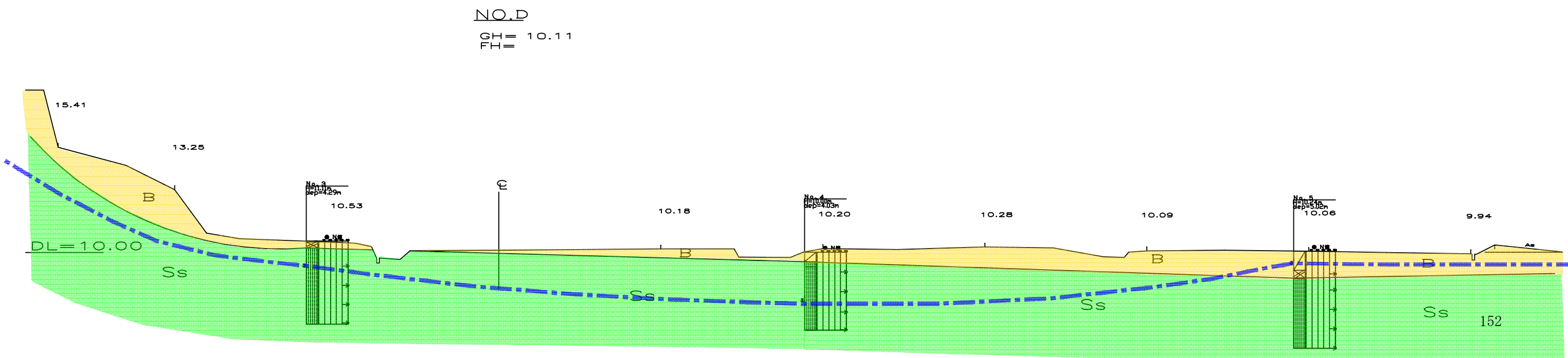
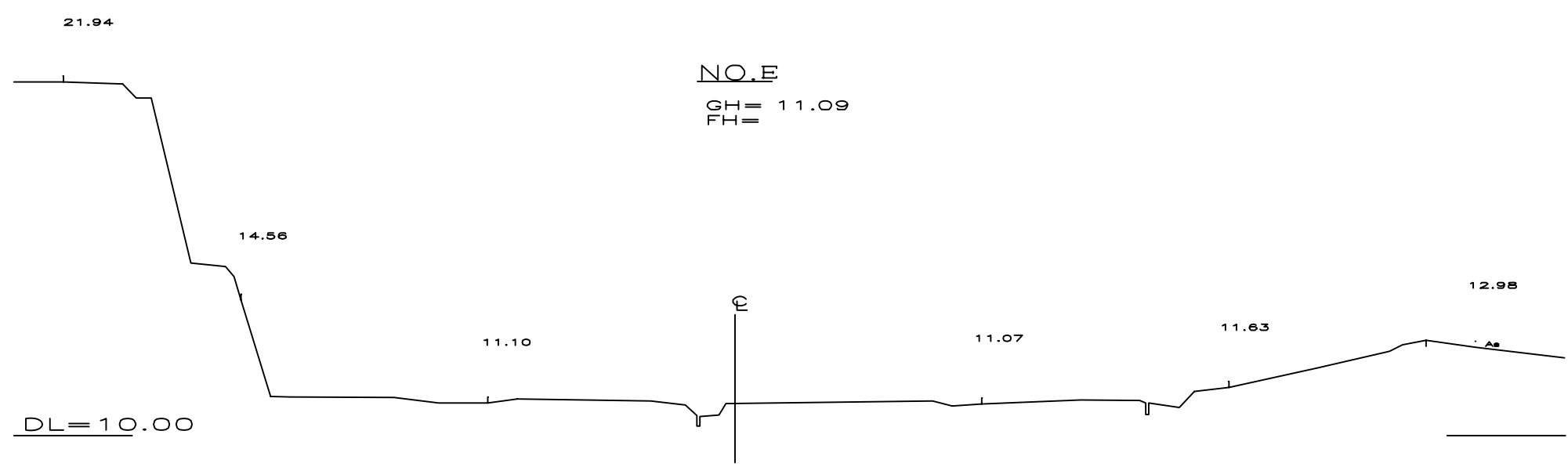
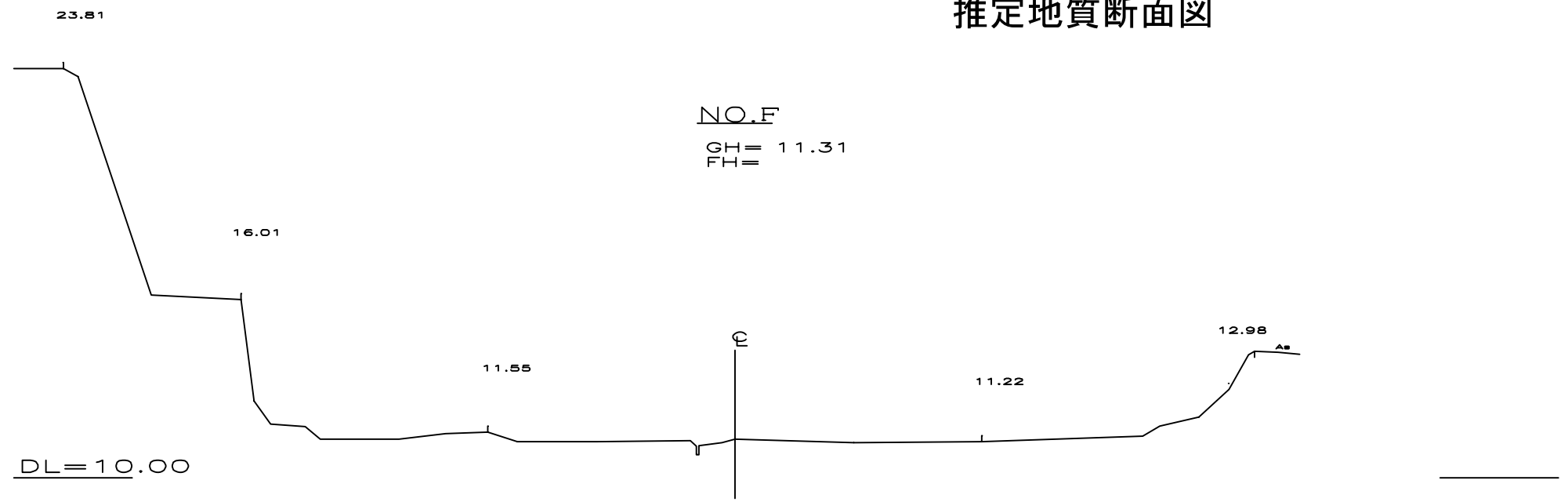
工事名	大牟田市白井新町地内 地形・地質調査業務委託		
工事場所	大牟田市白井新町地内		
図面名	横断面図（東西線）		
縮尺	V=1:200 H=1:600	図面番号	3-3
大牟田市企業局			

推定地質断面図



推定地質断面図

平成20年度			
工事名	大牟田市臼井新町地内 地形・地質調査業務委託		
工事場所	大牟田市臼井新町地内		
図面名	横断面図(東西線)		
縮尺	V=1:200 H=1:600	図面番号	3-2
大牟田市企業局			



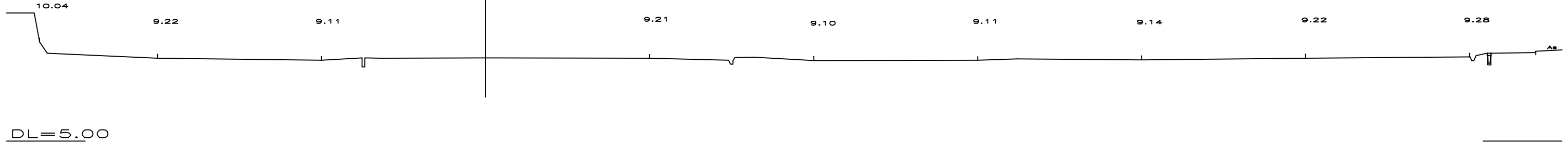
平成20年度

工事名	大牟田市臼井新町地内 地形・地質調査業務委託		
工事場所	大牟田市臼井新町地内		
図面名	横断面図(東西線)		
縮尺	V=1:200 H=1:600	図面番号	3-1
大牟田市企業局			

推定地質断面図

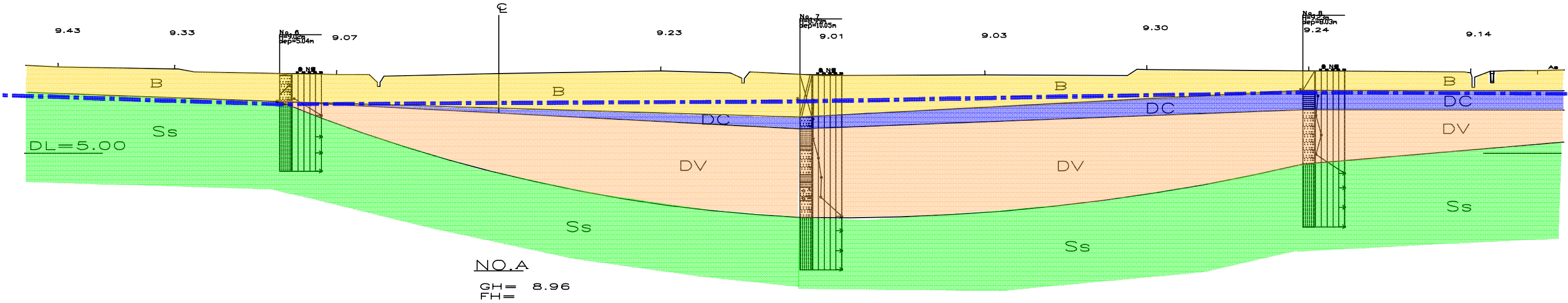
NO.C

FC
FH = 9.23
FI =



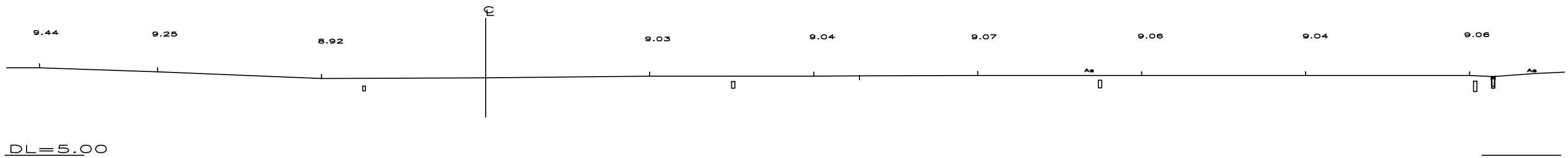
NO.B

FC
FH = 9.09
FI =



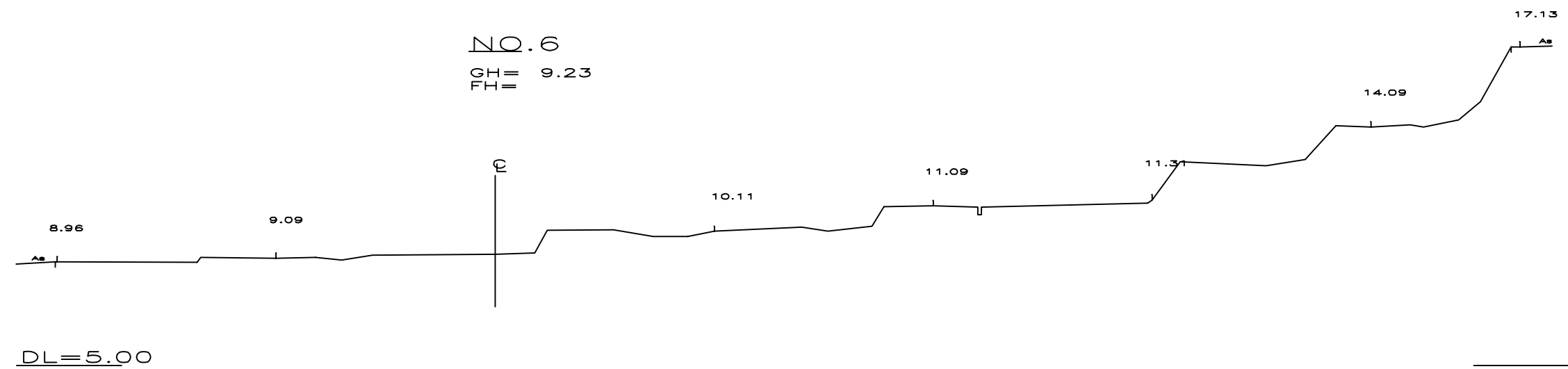
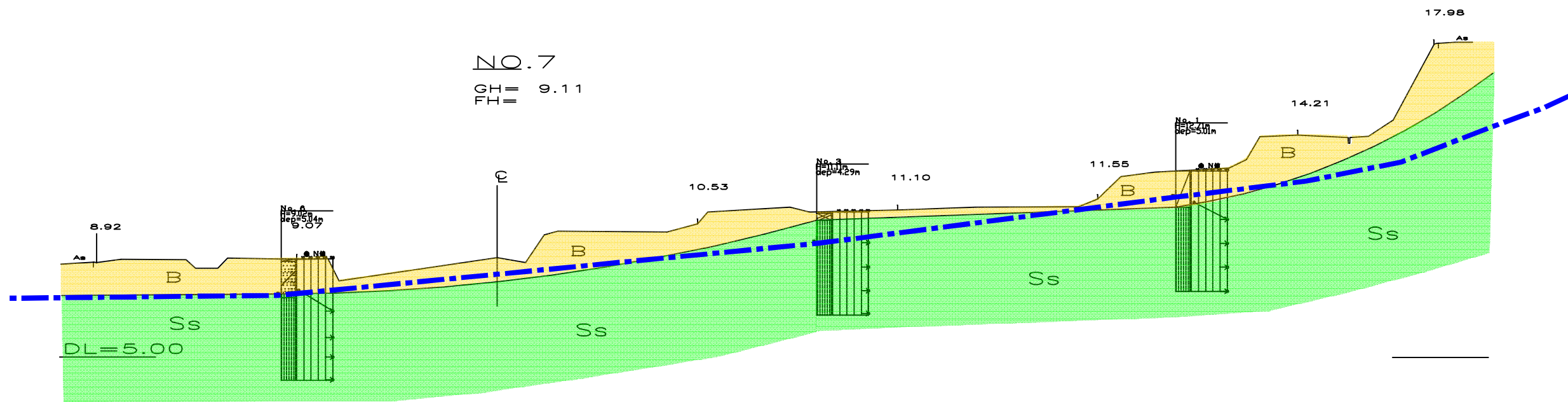
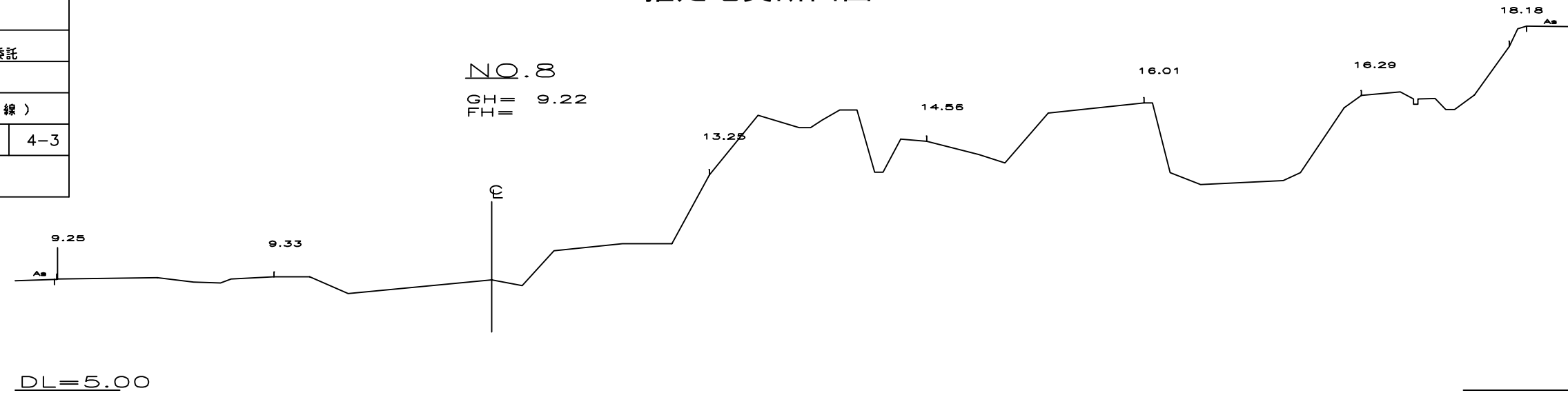
NO.A

FC
FH = 8.96
FI =



推定地質断面図

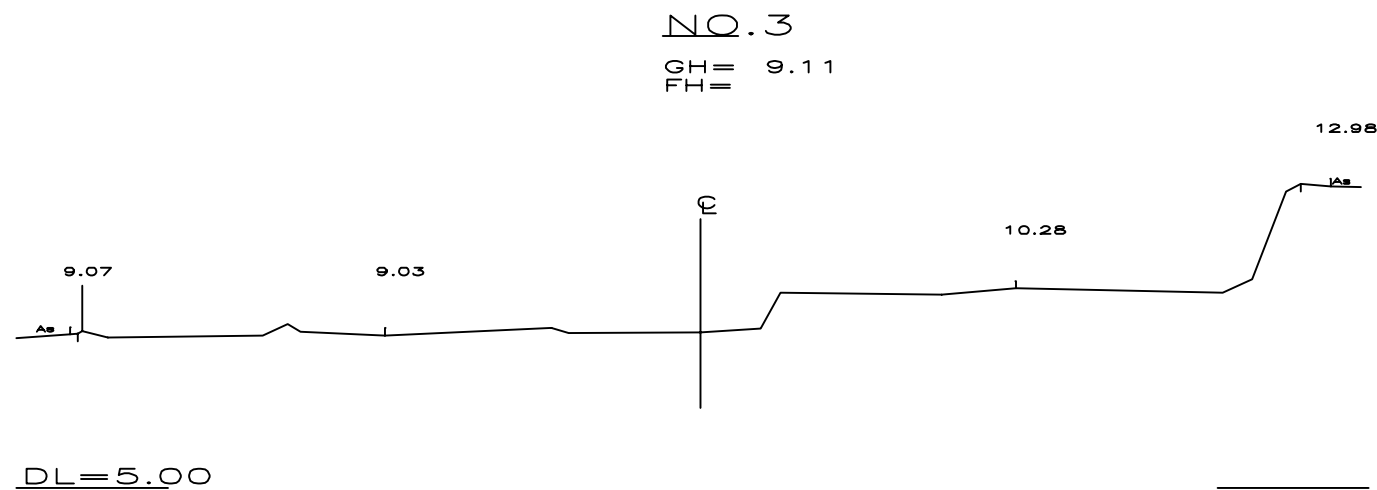
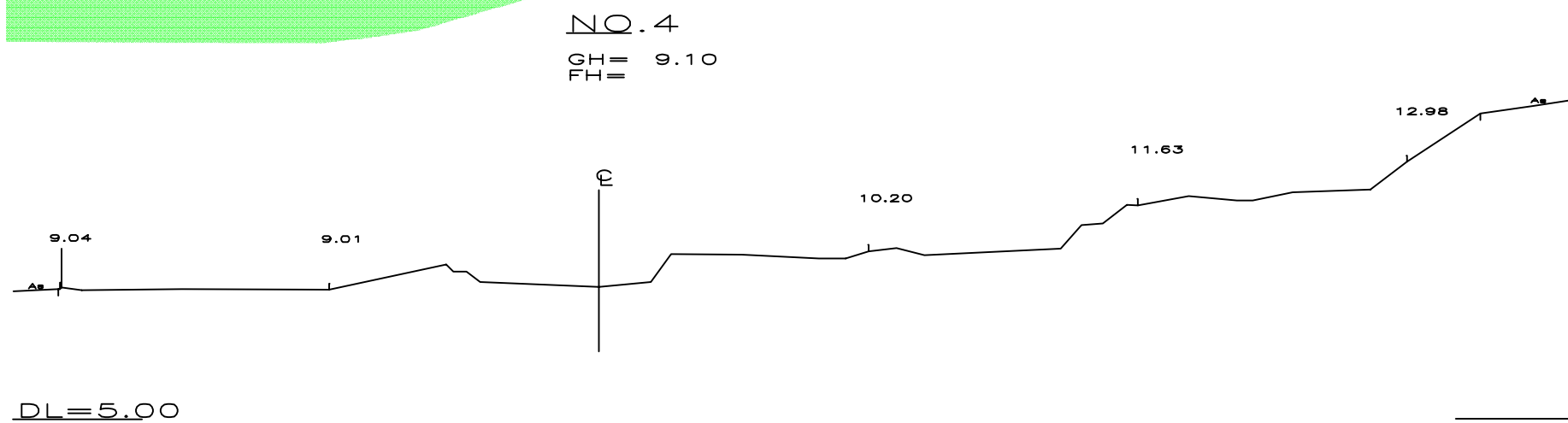
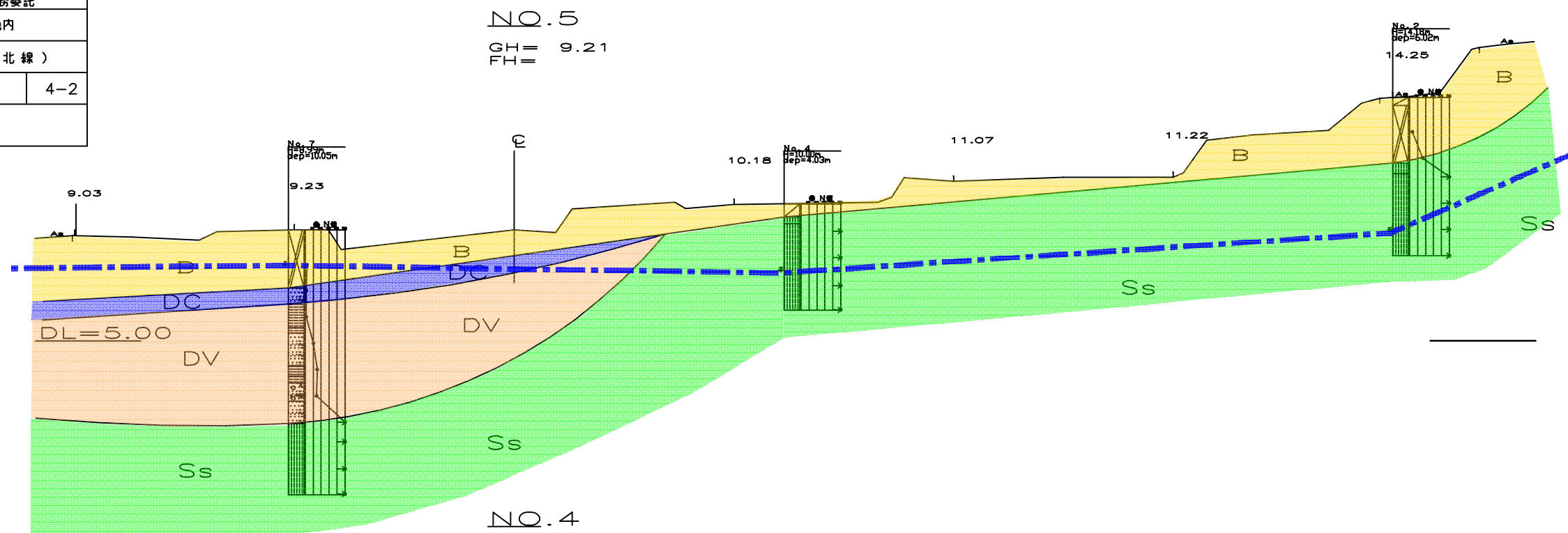
平成 20年度		
工事名	大牟田市臼井新町地内 地形・地質調査業務委託	
工事場所	大牟田市臼井新町地内	
図面名	横断面図（南北線）	
縮尺	V=1:200 H=1:600	図面番号 4-3
大牟田市企業局		



平成20年度

工事名	大牟田市臼井新町地内 地形・地質調査業務委託		
工事場所	大牟田市臼井新町地内		
図面名	横断面図（南北線）		
縮尺	V=1:200 H=1:600	図面番号	4-2
大牟田市企業局			

推定地質断面図

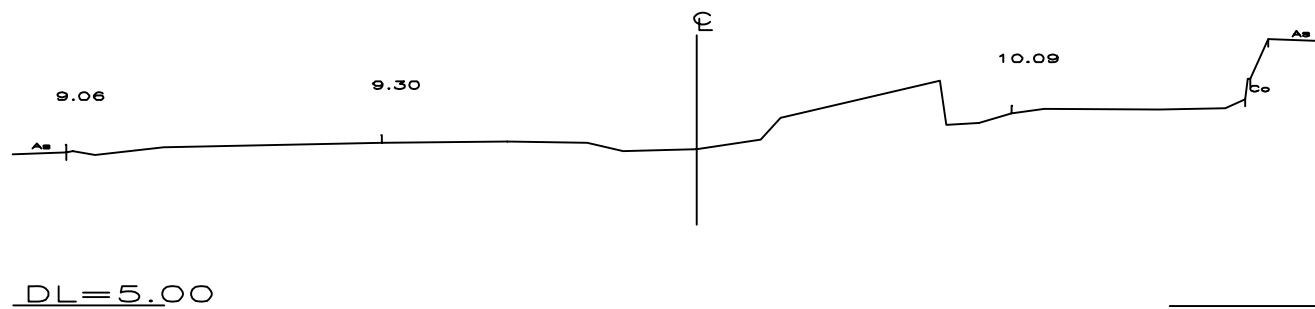


平成20年度

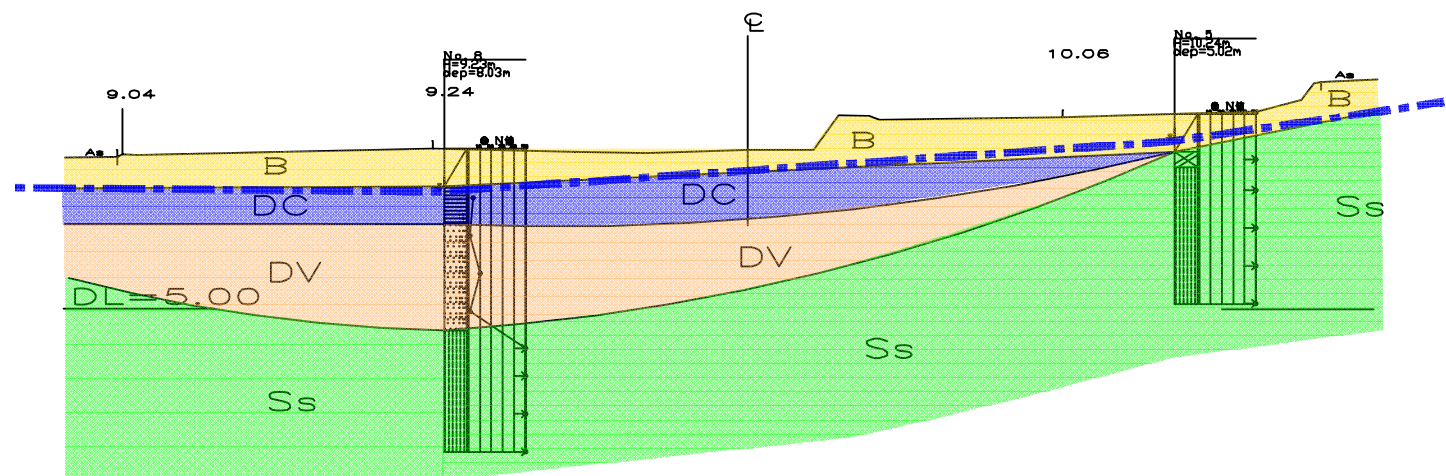
工事名	大牟田市臼井新町地内 地形・地質調査業務委託		
工事場所	大牟田市臼井新町地内		
図面名	横断面図(南北線)		
縮尺	V=1:200 H=1:600	図面番号	4-1
大牟田市企業局			

推定地質断面図

NO.2
TGH = 9.14
HH =



NO.1
TGH = 9.21
HH =



NO.0
TGH = 9.28
HH =

