

地籍図根点・街区基準点等の成果について

○成果は、調査当時のものになりますので、き損又は亡失により現地に標識が存在しない場合があります。





○地籍図根三角点・多角点・細部図根多角点、街区三角点・多角点・節点などの基準点は、土地を測量する際に基礎となる重要な標識ですので、き損又は亡失している場合は、お手数ですが大牟田市に連絡をお願いします。

○以下の場合には、事前に大牟田市に申請又は届出が必要となります。

- ・基準点を使用して測量をする場合
- ・基準点の付近で工事をする場合

以上、基準点の管理保全にご理解とご協力をお願いします。

【設置例】

地籍図根点		街区基準点	
地籍図根三角点	地籍図根多角点	街区三角点	街区多角点
			

【連絡先】

〒836-8666

大牟田市有明町2丁目3番地

大牟田市 都市整備部 国土調査室

TEL 0944-41-2524